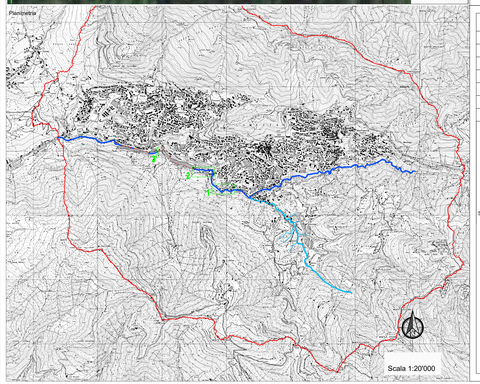

MONOGRAFIA SEZIONE — Sez. 29

Comune di	Lumezzane
Corso d'acqua	Torrente Gobbia
Sezione n°	29
Tipologia di interferenza	Alveo
Latitudine	598053.78
Longitudine	5055361.42
Scala	1:250





MONOGRAFIA SEZIONE — Sez. 28

Comune di	Lumezzane
Corso d'acqua	Torrente Gobbia
Sezione n°	28
Tipologia di interferenza	Alveo
Latitudine	598034.28
Longitudine	5055353.19
Scala	1:250

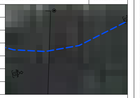

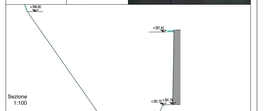

MONOGRAFIA SEZIONE — Sez. 27

Comune di	Lumezzane
Corso d'acqua	Torrente Gobbia
Sezione n°	27
Tipologia di interferenza	Alveo
Latitudine	597967.80
Longitudine	5055373.82
Scala	1:400

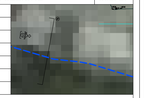



MONOGRAFIA SEZIONE — Sez. 26

Comune di	Lumezzane
Corso d'acqua	Torrente Gobbia
Sezione n°	26
Tipologia di interferenza	Alveo
Latitudine	597924.57
Longitudine	5055357.59
Scala	1:250

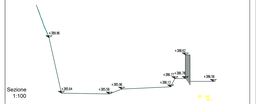

MONOGRAFIA SEZIONE — Sez. 25

Comune di	Lumezzane
Corso d'acqua	Torrente Gobbia
Sezione n°	25
Tipologia di interferenza	Alveo
Latitudine	597887.09
Longitudine	5055348.37
Scala	1:250

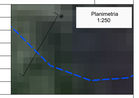



MONOGRAFIA SEZIONE — Sez. 24

Comune di	Lumezzane
Corso d'acqua	Torrente Gobbia
Sezione n°	24
Tipologia di interferenza	Alveo
Latitudine	597869.98
Longitudine	5055365.53
Scala	1:2540





MONOGRAFIA SEZIONE — Sez. 23

Comune di	Lumezzane
Corso d'acqua	Torrente Gobbia
Sezione n°	23
Tipologia di interferenza	Alveo
Latitudine	597777.64
Longitudine	5055442.14
Scala	1:250



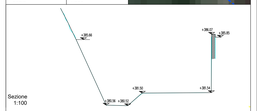

MONOGRAFIA SEZIONE — Sez. 22

Comune di	Lumezzane
Corso d'acqua	Torrente Gobbia
Sezione n°	22
Tipologia di interferenza	Ponte stradale
Latitudine	597748.63
Longitudine	5055589.75
Scala	1:250

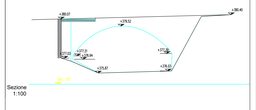

MONOGRAFIA SEZIONE — Sez. 21

Comune di	Lumezzane
Corso d'acqua	Torrente Gobbia
Sezione n°	21
Tipologia di interferenza	Alveo
Latitudine	597758.87
Longitudine	5055626.76
Scala	1:250

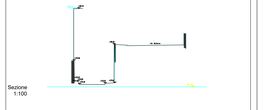

MONOGRAFIA SEZIONE — Sez. 20

Comune di	Lumezzane
Corso d'acqua	Torrente Gobbia
Sezione n°	20
Tipologia di interferenza	Ponte stradale
Latitudine	597703.03
Longitudine	5055682.40
Scala	1:400

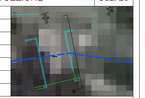

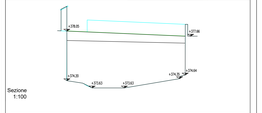

MONOGRAFIA SEZIONE — Sez. 19

Comune di	Lumezzane
Corso d'acqua	Torrente Gobbia
Sezione n°	19
Tipologia di interferenza	Alveo
Latitudine	597588.42
Longitudine	5055688.48
Scala	1:125



MONOGRAFIA SEZIONE — Sez. 18

Comune di	Lumezzane
Corso d'acqua	Torrente Gobbia
Sezione n°	18
Tipologia di interferenza	Alveo
Latitudine	597555.61
Longitudine	5055684.49
Scala	1:400



MONOGRAFIA SEZIONE — Sez. 17

Comune di	Lumezzane
Corso d'acqua	Torrente Gobbia
Sezione n°	17
Tipologia di interferenza	Tombinamento
Latitudine	597481.95
Longitudine	5055697.49
Scala	1:400



MONOGRAFIA SEZIONE — Sez. 16

Comune di	Lumezzane
Corso d'acqua	Torrente Gobbia
Sezione n°	16
Tipologia di interferenza	Tombinamento
Latitudine	596898.35
Longitudine	5055667.58
Scala	1:250

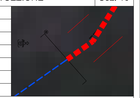

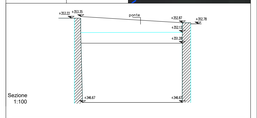

Legenda

- Torrente Gobbia
- Torrente Gobbia - tratto intubato
- Sezioni
- Strutture rilevate

Comune di Lumezzane
PROVINCIA DI BRESCIA

Progetto:

Valutazione e zonizzazione della pericolosità del rischio esondazione lungo il Torrente Gobbia

Allegato	Titolo	Responsabile della Progettazione
Tav.3	MONOGRAFIE SEZIONI DA 29 A 16	ing. Claudio Granuzzo

SePiAm S.r.l. Servizi Progettazione Ambiente
Via U. Bassi, 28 Brescia - 25126BS
ing. Claudio Granuzzo
ing. Giuseppe Bonomi
dg. Alvio Bassetti

Data agosto 2

Scala: Varie

Data: Febbraio 2023

ORDINE DEGLI INGEGNERI DELLA PROVINCIA DI BRESCIA
A 1291
CLAUDIO GRANUZZO
Ingegneria Civile e Ambientale
Ingegneria dei Materiali