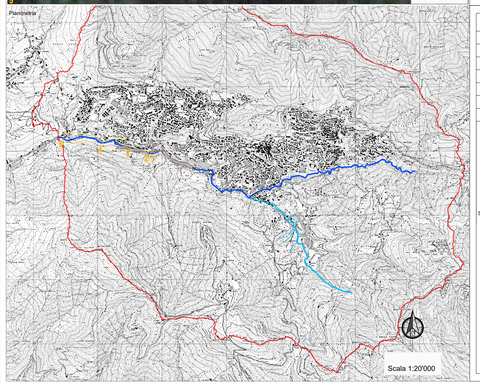

MONOGRAFIA SEZIONE — Sez. 15

Comune di	Lumezzane
Corso d'acqua	Torrente Gobbia
Sezione n°	15
Tipologia di interferenza	Alveo
Latitudine	596880.38
Longitudine	5055947.55
Scala	1:250

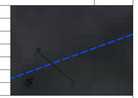

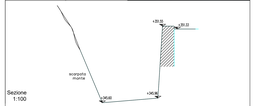

MONOGRAFIA SEZIONE — Sez. 14

Comune di	Lumezzane
Corso d'acqua	Torrente Gobbia
Sezione n°	14
Tipologia di interferenza	Tombinamento
Latitudine	596775.25
Longitudine	5055948.61
Scala	1:250

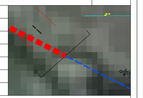



MONOGRAFIA SEZIONE — Sez. 13

Comune di	Lumezzane
Corso d'acqua	Torrente Gobbia
Sezione n°	13
Tipologia di interferenza	Tombinamento
Latitudine	596525.54
Longitudine	5056020.43
Scala	1:250

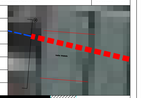



MONOGRAFIA SEZIONE — Sez. 12

Comune di	Lumezzane
Corso d'acqua	Torrente Gobbia
Sezione n°	12
Tipologia di interferenza	Tombinamento
Latitudine	596493.66
Longitudine	5056030.16
Scala	1:400



MONOGRAFIA SEZIONE — Sez. 11

Comune di	Lumezzane
Corso d'acqua	Torrente Gobbia
Sezione n°	11
Tipologia di interferenza	Tombinamento
Latitudine	596342.77
Longitudine	5056064.02
Scala	1:250

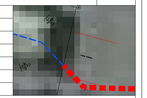

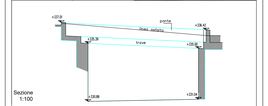

MONOGRAFIA SEZIONE — Sez. 10

Comune di	Lumezzane
Corso d'acqua	Torrente Gobbia
Sezione n°	10
Tipologia di interferenza	Alveo
Latitudine	596289.50
Longitudine	5056083.15
Scala	1:400



MONOGRAFIA SEZIONE — Sez. 9

Comune di	Lumezzane
Corso d'acqua	Torrente Gobbia
Sezione n°	9
Tipologia di interferenza	Alveo
Latitudine	596231.80
Longitudine	5056141.10
Scala	1:500

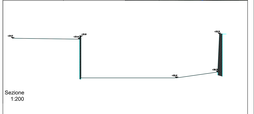

MONOGRAFIA SEZIONE — Sez. 8

Comune di	Lumezzane
Corso d'acqua	Torrente Gobbia
Sezione n°	8
Tipologia di interferenza	Ponte stradale
Latitudine	596151.55
Longitudine	5056125.42



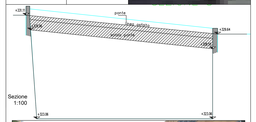

MONOGRAFIA SEZIONE — Sez. 7

Comune di	Lumezzane
Corso d'acqua	Torrente Gobbia
Sezione n°	7
Tipologia di interferenza	Ponte stradale
Latitudine	596110.77
Longitudine	5056119.22
Scala	1:400

MONOGRAFIA SEZIONE — Sez. 6

Comune di	Lumezzane
Corso d'acqua	Torrente Gobbia
Sezione n°	6
Tipologia di interferenza	Alveo
Latitudine	595787.28
Longitudine	5056195.23
Scala	1:250

MONOGRAFIA SEZIONE — Sez. 5

Comune di	Lumezzane
Corso d'acqua	Torrente Gobbia
Sezione n°	5
Tipologia di interferenza	Alveo
Latitudine	595763.91
Longitudine	5056196.48
Scala	1:400



MONOGRAFIA SEZIONE — Sez. 4

Comune di	Lumezzane
Corso d'acqua	Torrente Gobbia
Sezione n°	4
Tipologia di interferenza	Alveo
Latitudine	595725.56
Longitudine	5056204.17
Scala	1:125

MONOGRAFIA SEZIONE — Sez. 3

Comune di	Lumezzane
Corso d'acqua	Torrente Gobbia
Sezione n°	3
Tipologia di interferenza	Ponte stradale
Latitudine	595681.67
Longitudine	5056194.58
Scala	1:400

MONOGRAFIA SEZIONE — Sez. 2

Comune di	Lumezzane
Corso d'acqua	Torrente Gobbia
Sezione n°	2
Tipologia di interferenza	Ponte stradale
Latitudine	595496.75
Longitudine	5056144.02
Scala	1:400





MONOGRAFIA SEZIONE — Sez. 1

Comune di	Lumezzane
Corso d'acqua	Torrente Gobbia
Sezione n°	1
Tipologia di interferenza	Ponte stradale
Latitudine	595443.24
Longitudine	5056171.01
Scala	1:400



Legenda

- Torrente Gobbia
- Torrente Gobbia - tratto intubato
- Sezioni
- Strutture rilevate

Comune di Lumezzane
PROVINCIA DI BRESCIA

Progetto:

Valutazione e zonizzazione della pericolosità del rischio esondazione lungo il Torrente Gobbia

Allegato	Titolo	Responsabile della Progettazione
Tav.4	MONOGRAFIE SEZIONI DA 15 A 1	ing. Claudio Granuzzo

SePAm S.r.l. Servizi Progettazione Ambiente
Via C. Brescia, 28 Brescia - 030280806
ing. Claudio Granuzzo
ing. Giuseppe Bonomi
ing. Alvio Bassetti

Data aprile 2.4

Scala: Varie

Data: Febbraio 2023

ORDINE DEGLI INGEGNERI DELLA PROVINCIA DI BRESCIA
A 1291
CLAUDIO GRANUZZO
Ingegneria Civile e Ambientale
Ingegneria dei Materiali
Ingegneria Industriale
BRESCIA