






Legenda

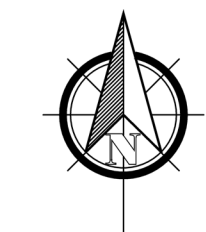
-  Torrente Gobbia
-  Torrente Faidana
-  Nuova perimetrazione aree rischio R2
-  Nuova perimetrazione aree rischio R4
-  Attuale perimetrazione aree Zona 1 PAI



Comune di Lumezzane
PROVINCIA DI BRESCIA

Progetto:
Valutazione e zonizzazione della pericolosità del rischio esondazione lungo il Torrente Gobbia

Allegato: Tav.5	Titolo: PERIMETRAZIONE AREE RISCHIO ESONDAZIONE	Responsabile della Progettazione: ing. Claudio Granuzzo
	SePrAm S.r.l. Servizi Progettazione Ambiente Via C. Elseo, 26 Brescia - 030363606 ing. Claudio Granuzzo ing. Giuseppe Bonomi ing. Mirco Biasolati www.sepram.it	Scala: Varie Data: Febbraio 2023



Scala 1:10'000