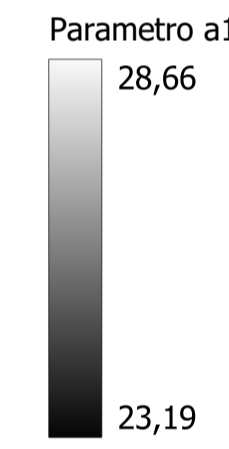


- Legenda:**
- ▬ Bacino Torrente Gobbia
 - ▬ Asta principale Torrente Gobbia
 - ▬ Torrente Faidana
 - ▬ Reticolo secondario
 - ▬ Sottobacini


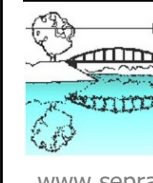


Parametri assegnati ai sottobacini

Sottobacino	a1	n	a	e	k
1	27,9	0,3	0,2894	0,8305	-0,0078
2	27,9	0,3	0,2894	0,8305	-0,0078
3	27,73	0,3	0,2898	0,8318	-0,0028
4	27,73	0,3	0,2898	0,8318	-0,0028
5	27,52	0,31	0,2937	0,8311	0,003
6	27,52	0,31	0,2937	0,8311	0,003
7	27,6	0,3	0,2918	0,8312	-0,0007
8	27,41	0,31	0,2923	0,8311	0,0005
9	27,6	0,3	0,2918	0,8312	-0,0007
10	27,03	0,33	0,2978	0,8312	0,0117
11	27,81	0,3	0,292	0,8295	-0,0055
12	27,13	0,33	0,2995	0,831	0,0145
13	27,9	0,3	0,2894	0,8305	-0,0078
14	27,52	0,31	0,2937	0,8311	0,003
15	27,49	0,31	0,2941	0,8306	0,0023
16	27,48	0,31	0,2938	0,8307	0,0017
17	27,48	0,31	0,2938	0,8307	0,0017
18	27,13	0,33	0,2995	0,831	0,0145
19	27,6	0,3	0,2918	0,8312	-0,0007
20	27,08	0,33	0,299	0,8306	0,0122
21	27,41	0,31	0,2923	0,8311	0,0005
22	27,19	0,33	0,2974	0,8299	0,0067
23	27,6	0,3	0,2918	0,8312	-0,0007
24	27	0,33	0,2979	0,8318	0,014
25	27	0,33	0,2979	0,8318	0,014
26	27,03	0,33	0,2978	0,8312	0,0117
27	27,41	0,31	0,2923	0,8311	0,0005
28	27,49	0,31	0,2941	0,8306	0,0023
29	27,49	0,31	0,2941	0,8306	0,0023

 **Comune di Lumezzane**
Provincia di Brescia

Progetto:
Valutazione e zonizzazione della pericolosità del rischio esondazione lungo il Torrente Gobbia

Allegato:	Titolo:	Responsabile della progettazione:
G.10	Parametri Linee segnalatrici di possibilità pluviometrica	
 SEPRAM S.r.l. Servizi Progettazione Ambientale Via C. Bisio, 26 Brescia - 030363606 Ing. Claudio Granuzzo Ing. Giuseppe Bonomi Ing. Mirco Bissolati www.sepram.it		Scala: 1:10000 Data: Febbraio 2023