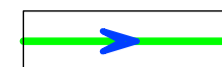




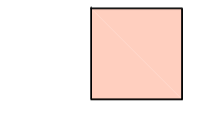


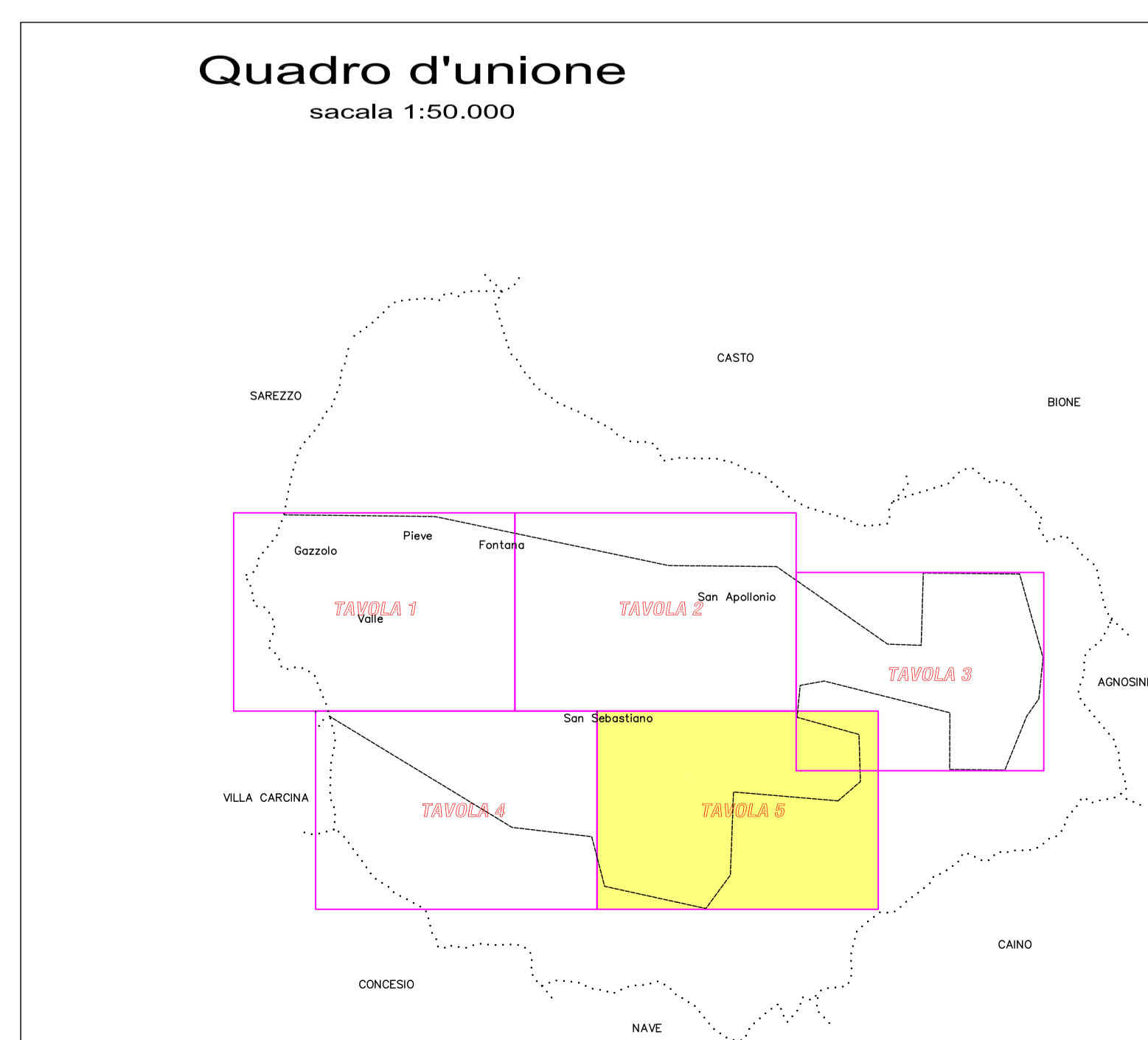
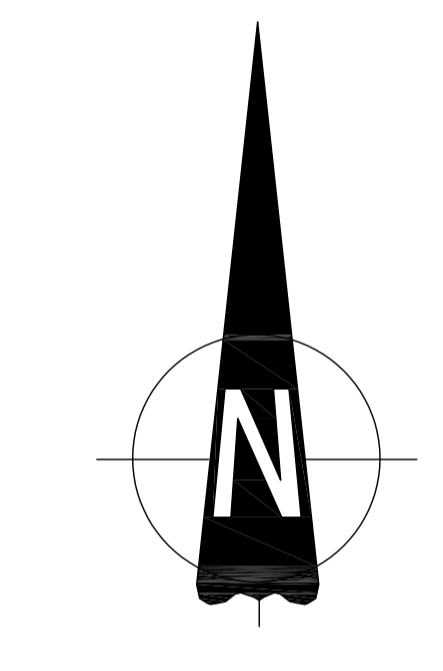


### LEGENDA

-  Corso d'acqua naturale appartenente al reticolo idrico principale di Brescia (Torrente Garza - num.prog.BS074 - numero iscrizione EL. AAPP 192)
-  Corso d'acqua naturale appartenente al reticolo idrico minore
-  Corso d'acqua intubato appartenente al reticolo idrico minore
- TORRENTE GOBBIA (LUM003)** Nome del corso d'acqua con il corrispondente codice allfanumerico identificativo di ogni singolo corso d'acqua del reticolo idrico minore
-  Confine comunale
-  Punto di osservazione lungo il reticolo e relativo numero d'ordine
-  FASCE DI RISPETTO: area di rispetto dei corsi d'acqua superficiali.
-  Punto di osservazione lungo il reticolo e relativo numero d'ordine
-  Punto di osservazione lungo il reticolo e relativo numero d'ordine



REGIONE LOMBARDIA PROVINCIA DI BRESCIA

**COMUNE DI LUMEZZANE**  
(Provincia di Brescia)



Il Sindaco Il Segretario

|  |  |                                     |   |
|--|--|-------------------------------------|---|
| <br><b>CONSULENZE GEOLOGICHE MINERARIE CIVILI</b><br>Dott. Geol. Maurizio Facchin<br>Via Don Luigi Ottone, 16 - 24124 Bergamo<br>Tel/Fax 035-500627 | <b>DATA</b><br>MAGGIO 2004   | <b>AGGIORNAMENTO</b><br>APRILE 2014 | <b>FILE</b><br>(09-13)<br>Reticolo 2014.dwg |
|  | <b>COMMITTENTE</b><br><b>AMMINISTRAZIONE COMUNALE DI LUMEZZANE</b><br>Via Monsuello, 154 - 25065 Lumezzane - Brescia |                                     |   |

**PROGETTO**  
**INDIVIDUAZIONE DEL RETICOLO IDRICO MINORE**  
Delibera Giunta Regionale 25 gennaio 2002 n. 777668 e s.m.l.

|  |                                |                              |                         |
|--|--------------------------------|------------------------------|-------------------------|
| <b>OGGETTO</b><br>CARTA RETICOLO IDRICO MINORE COMUNALE - Settore SE | <b>RELAZIONE</b><br>RG/4064/03 | <b>ALLEGATO</b><br><b>13</b> | <b>SCALA</b><br>1:2.000 |
|--|--------------------------------|------------------------------|-------------------------|

**REDAZIONE**  
Dott. Geol. Maurizio Facchin  
Iscriz. O.d.G. della Lombardia - n. 1179

|   |   |
|---|---|
| A BASE TOPOGRAFICA UTILIZZATA: RELIEVO AEROFOTOGRAFOMETRICO - ROSS SRL - 12/2001 Anno 002 | <b>SOFTWARE LICENZA</b><br>Autodesk AutoCAD LT 2004<br>MapInfo 12.00.0000.0000<br>GeoTools 1.00.0000.0000 |
|---|---|