



COMUNE DI LUMEZZANE
PROVINCIA DI BRESCIA

**PIANO DI GOVERNO DEL TERRITORIO
RIAPPROVAZIONE DEL DOCUMENTO DI
PIANO, DEL PIANO DEI SERVIZI E DEL
PIANO DELLE REGOLE**

ELABORATO TECNICO RISCHIO DI INCIDENTI RILEVANTI "RIR"

Tavola ERIR b	Individuazione delle aziende a rischio di incidente rilevante presenti sul territorio comunale "R.V.D. Srl"	SCALA 1:1.000
		DATA: 09/04/2014
Sindaco: Silvio Viviani	Segretario Generale: Dott.ssa Maria Concetta Giardina	Assessore all'Urbanistica: Ing. Andrea Capuzzi
		Dirigente Settore Tecnico: Arch. Gian Piero Pedretti




DIPARTIMENTO INTERVENTI TERRITORIALI
Coordinamento Generale PGT: Prof. Arch. Francesco Karrer
Progettista: Arch. Gian Piero Pedretti
Responsabile Unico del Procedimento: Arch. Giuliana Pelizzari
Ing. Claudia Rebuffoni (Consulente di progetto)

Studi di settore del PGT	Altri Collaboratori:
Consulenza legale: Avv. Mauro Ballerini	Geom. Monia Cò (uff. Patrimonio)
Studio idrogeologico idraulico e sismico: Dott. Maurizio Facchin	Dott.ssa Chiara Bertoglio (uff. Patrimonio)
Indagini socio-economiche: Prof. Natale Carra	Sig.ra Leda Maratti (Segreteria uff. Urbanistica)
	Sig.ra Cesira Toninelli (Segreteria uff. Edilizia)
	Geom. Andrea Zanolini (uff. Edilizia)
Valutazione agronomica: soc.CPU srl	Iter approvativo del PGT originario
Valutazione Ambientale Strategica: soc.CPU srl	Adottato con Delibera di CC n°22 del 27/03/2007
Base Cartografica: DB Topografico Comunità Montana VT ANNO 2009	Approvato con Delibera di CC n°85 del 27/09/2007
	Depositato presso Segreteria Comunale il 21/11/2007
	Publicato sul BURL n°47 del 21/11/2007

Iter approvativo PGT 2014
Adottato con Delibera di CC n°4 del 21/01/2014
Approvato con Delibera di CC n°22 del 09/04/2014
Depositato presso Segreteria Comunale il 24/09/2014
Publicato sul BURL n° 39 del 24/09/2014

Il Progettista (Arch. Gian Piero Pedretti)	Il Resp. del Procedimento: (Arch. Giuliana Pelizzari)
---	--

LEGENDA

-  Industria a rischio di incidente rilevante (R.V.D. S.r.l.)
-  Zona di danno (raggio 10 m)
-  Industrie presenti sul territorio



Santel
della Gua