



COMUNE DI LUMEZZANE
Provincia di Brescia

OGGETTO

**Piano di Governo del Territorio:
VARIANTE GENERALE AL PGT VIGENTE**
ai sensi della Legge Regionale n. 12/2005 e s.m.i.

DOCUMENTO

PIANO DELLE REGOLE
Mappe catastali dei centri storici:
(mappa base 1968 agg. al 1998)
(Elaborato redatto e allegato al PGT pervigente, confermato e aggiornato dove necessario)

Tavola 14a

Scala: 1:1.000

PROPONENTE

Comune di Lumezzane
Via Monsiello, 154, Lumezzane (BS)
codice fiscale 00453302378
PEC: comune.lumezzane@ort.legalmail.it
Sindaco: dott. Josef Facchini
Assessore all'urbanistica: arch. Lucio Raschetti
Segretario Comunale: dott.ssa Francesca Di Nardo
Responsabile ufficio tecnico: arch. Eleonora Pavesio
Autorità competente per la VAS: geom. Maria Francesca Co
Ufficio tecnico comunale

PROFESSIONISTI

Arch. Stefania Baroni
via Ferrini, 7 - 25123 (BS)
e-mail: baronisc@comuni.lumezzane.it

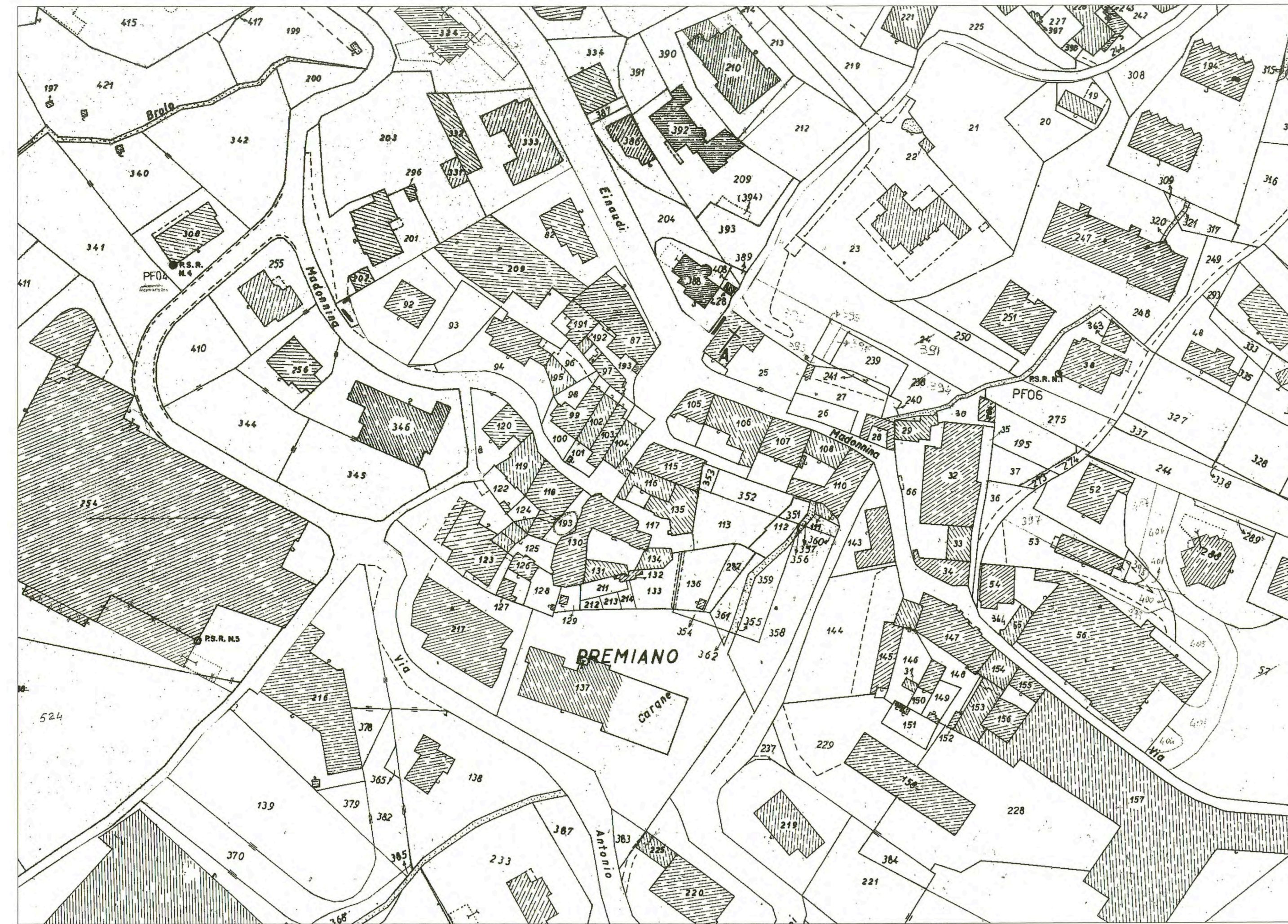
VAS: Ing. Alessandro Bernicelli

DATA

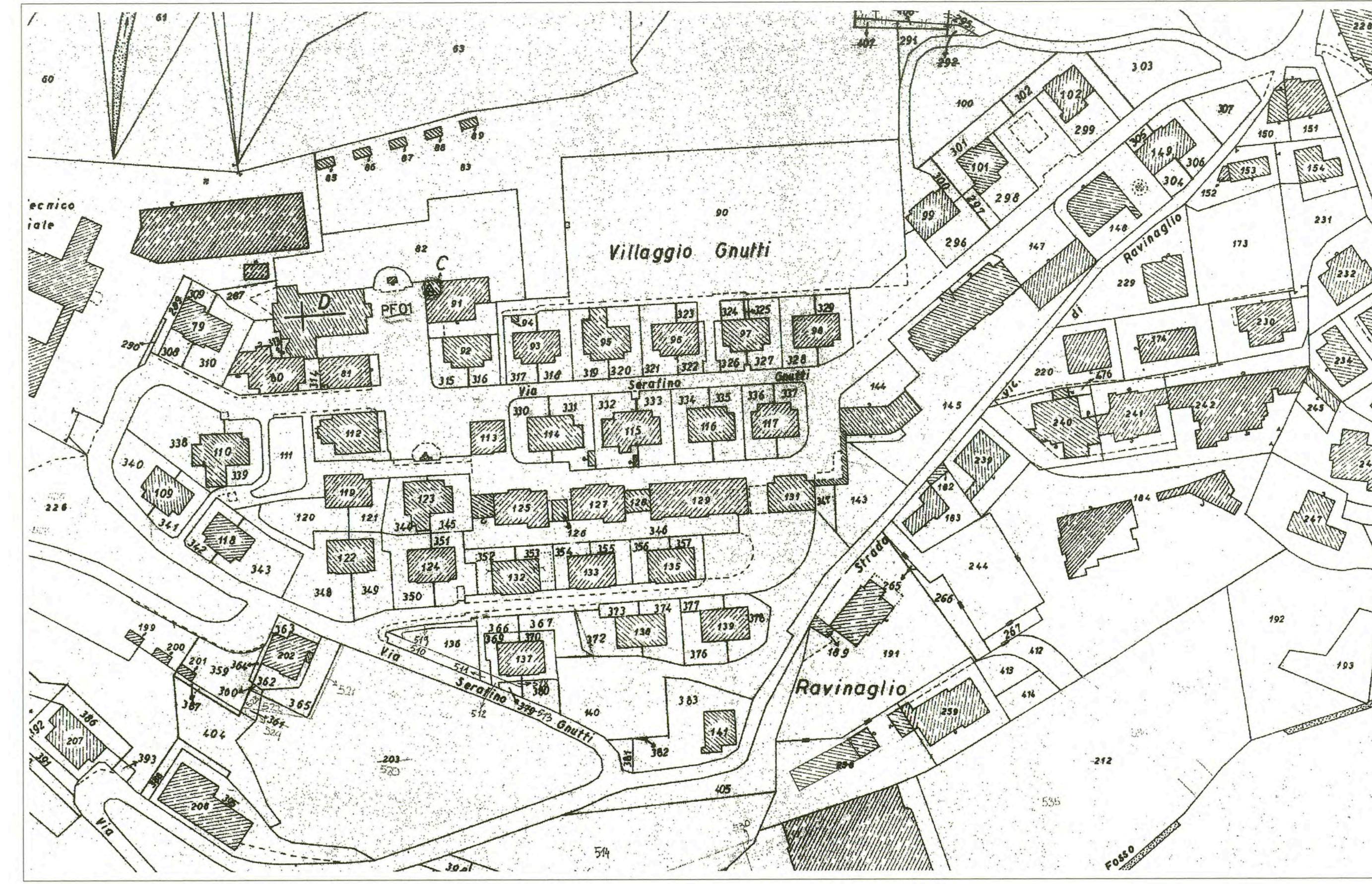
NOVEMBRE 2023

IL PRESENTI MAPPE SONO STATE ELABORATE SULLA BASE DEI DATI CATASTALI E DEI DATI TOPOGRAFICI IN POSSESSO DEL COMUNE DI LUMEZZANE

PREMIANO



VILLAGGIO GNUTTI



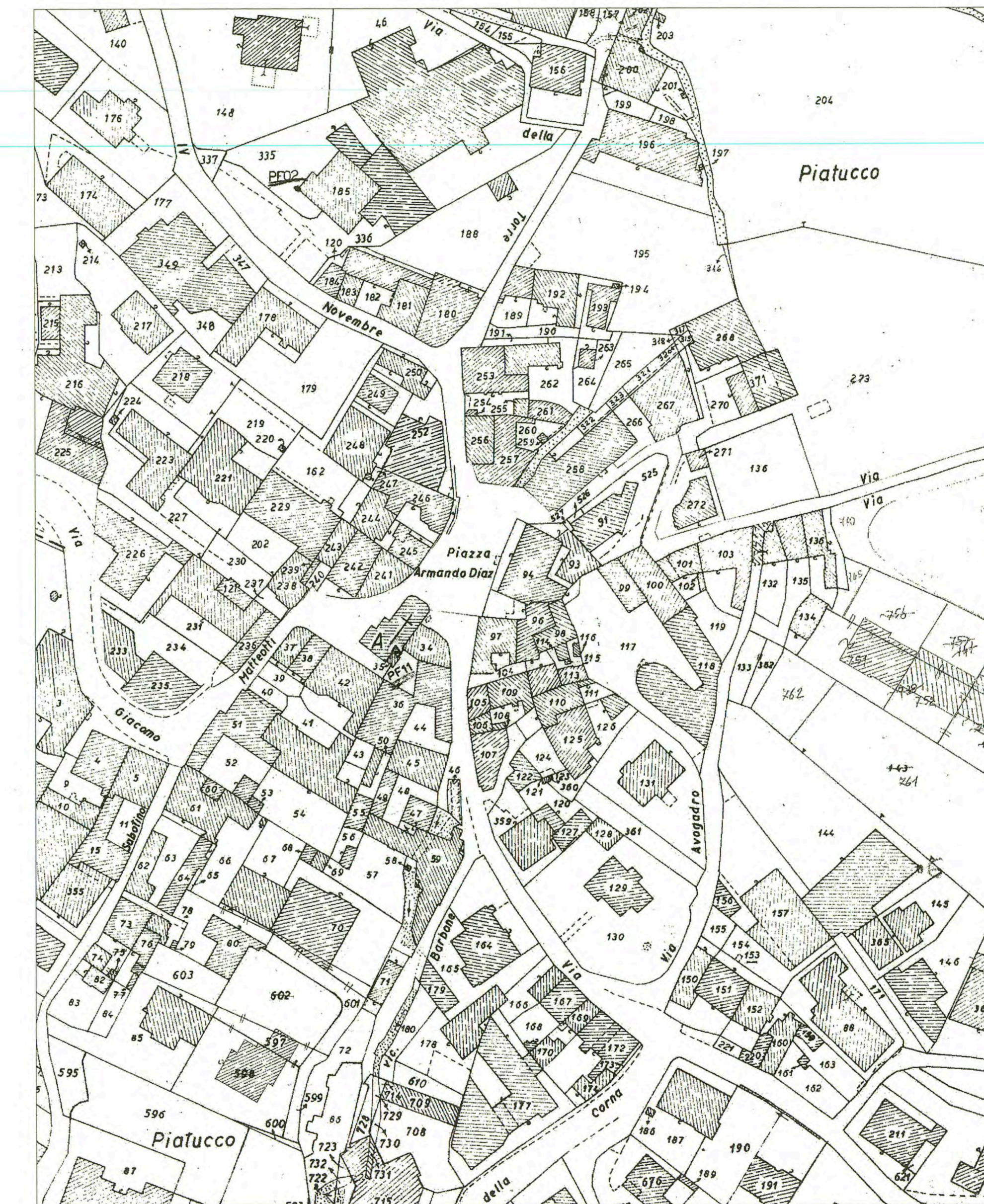
FONTANA



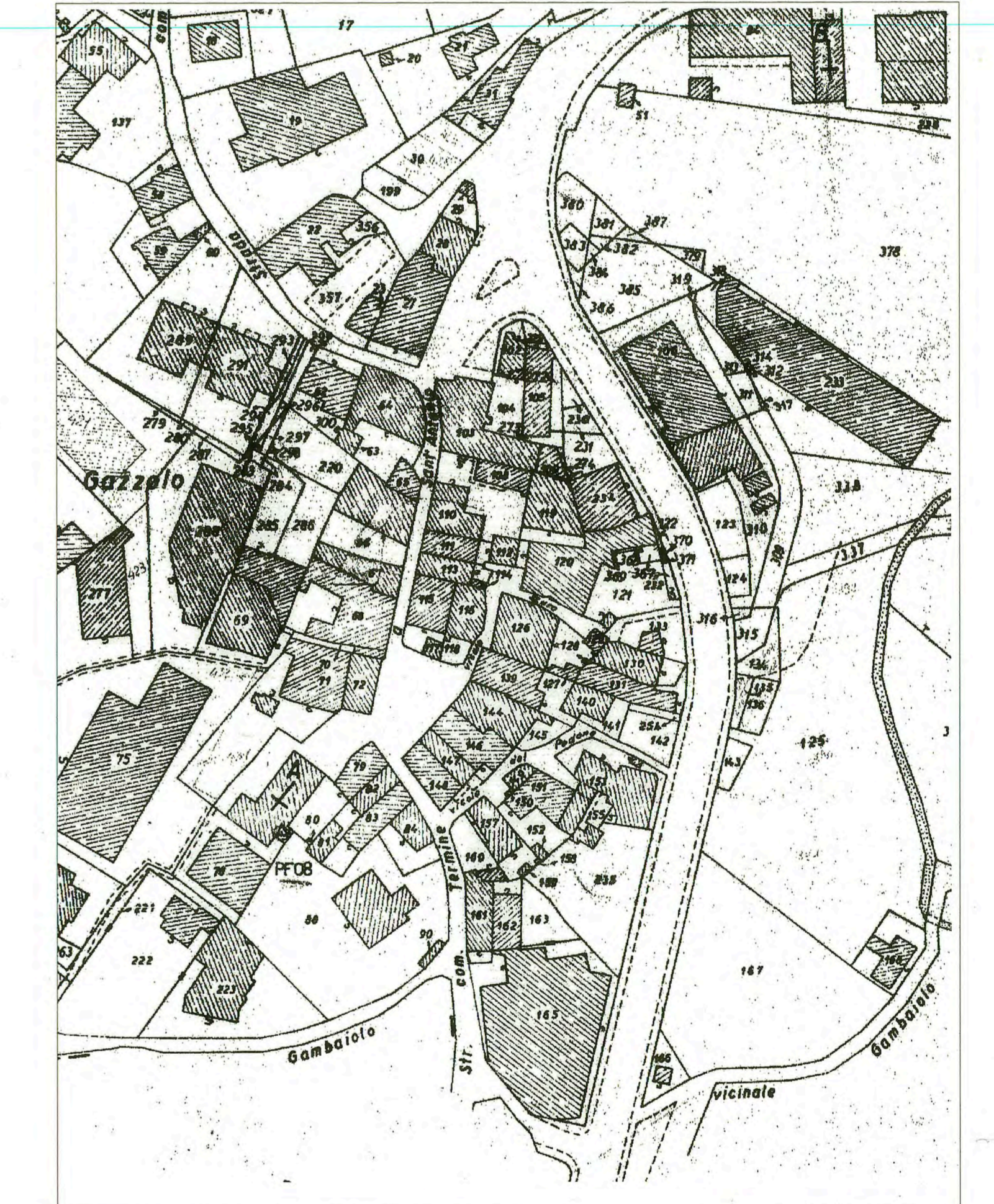
MOSNIGA



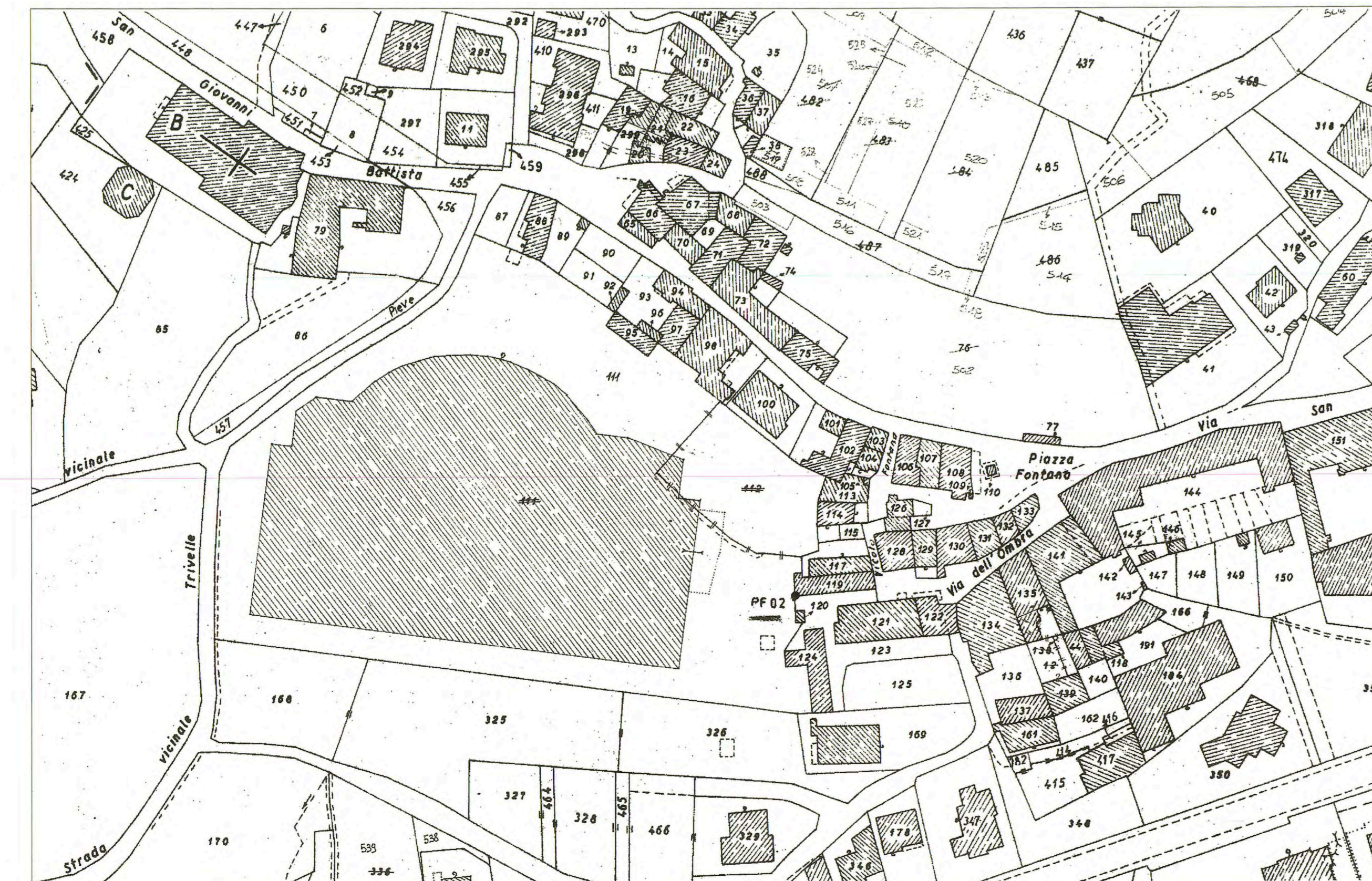
PIATUCCO



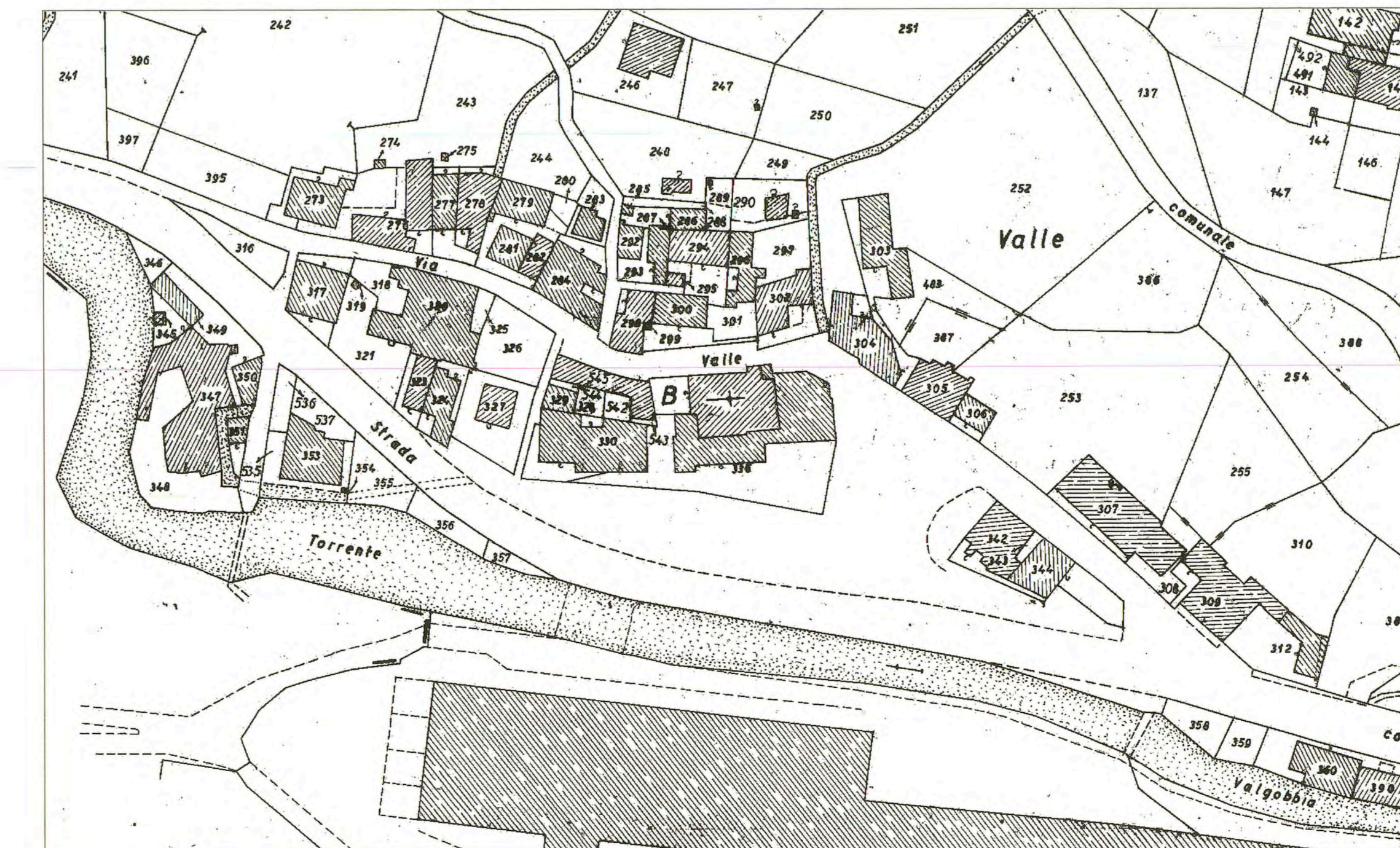
GAZZOLO



PIEVE



VALLE



RENZO

