



COMUNE DI LUMEZZANE
Provincia di Brescia

OGGETTO

Piano di Governo del Territorio:

VARIANTE GENERALE AL PGT VIGENTE
ai sensi della Legge Regionale n. 12/2005 e s.m.i.

DOCUMENTO

PIANO DELLE REGOLE

Mappe catastali dei centri storici:

(mappa base 1968 agg. al 1998)

Tavola 14b

Scala: 1:1.000

PROPONENTE

Comune di Lumezzane
Via Morosullo, 154, Lumezzane (BS)
codice fiscale 00453340378
PEC: comune.lumezzane@cert.legalmail.it
Sindaco: dott. Josef Faschini
Assessore all'urbanistica: avv. Lucio Faschinetti
Segretario Comunale: dott.ssa Francesca Di Nardo
Responsabile ufficio tecnico: arch. Donatella Paterlini
Autorità competente per la VAS geom. Maria Francesca Co
Ufficio tecnico comunale

PROFESSIONISTI

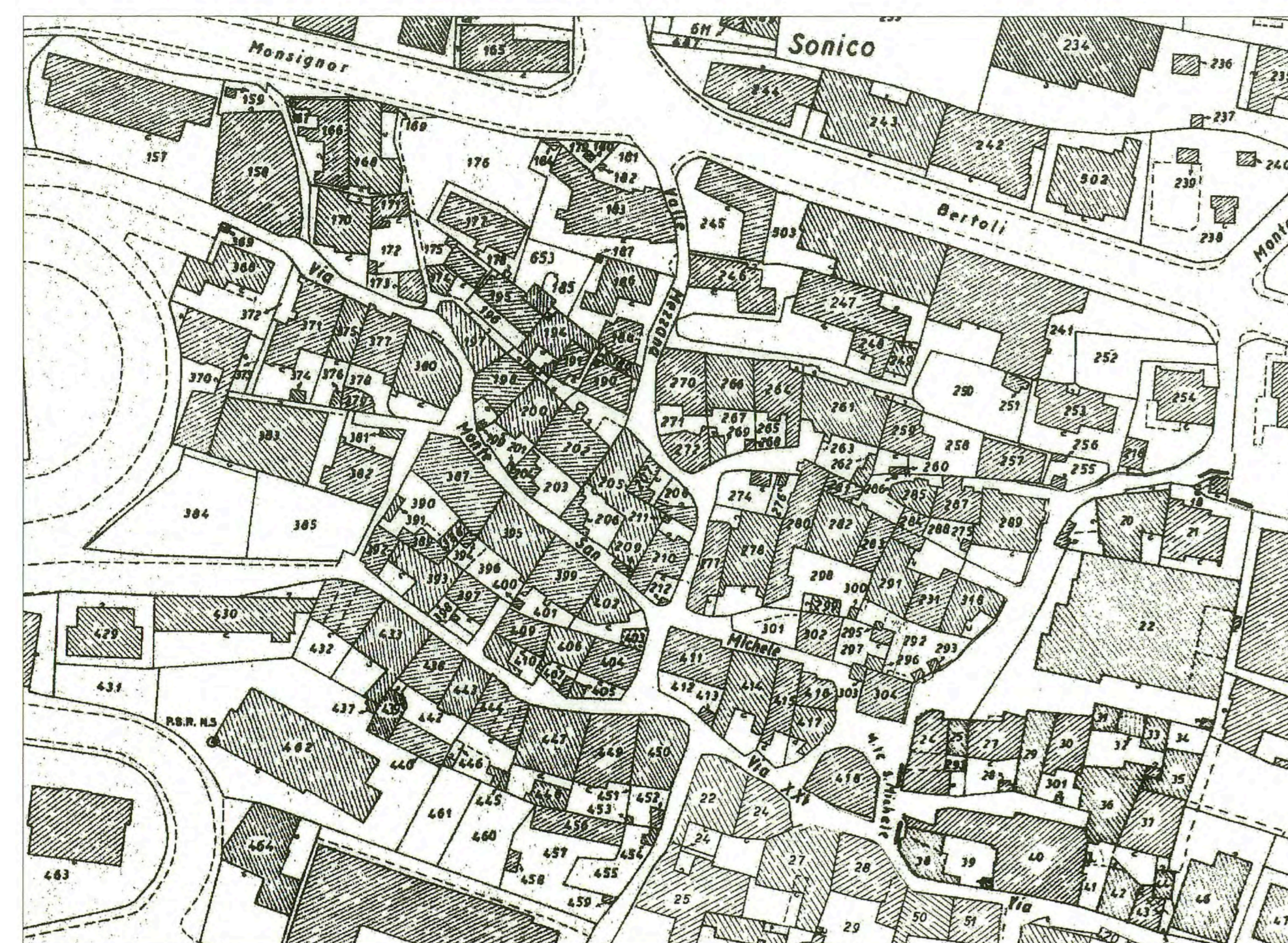
Arch. Stefania Baronio
Via Ferraris, 7 - 25123 (BS)
e-mail: baronio.stefania@libero.it
VAS: ing. Alessandro Bertolotti

DATA

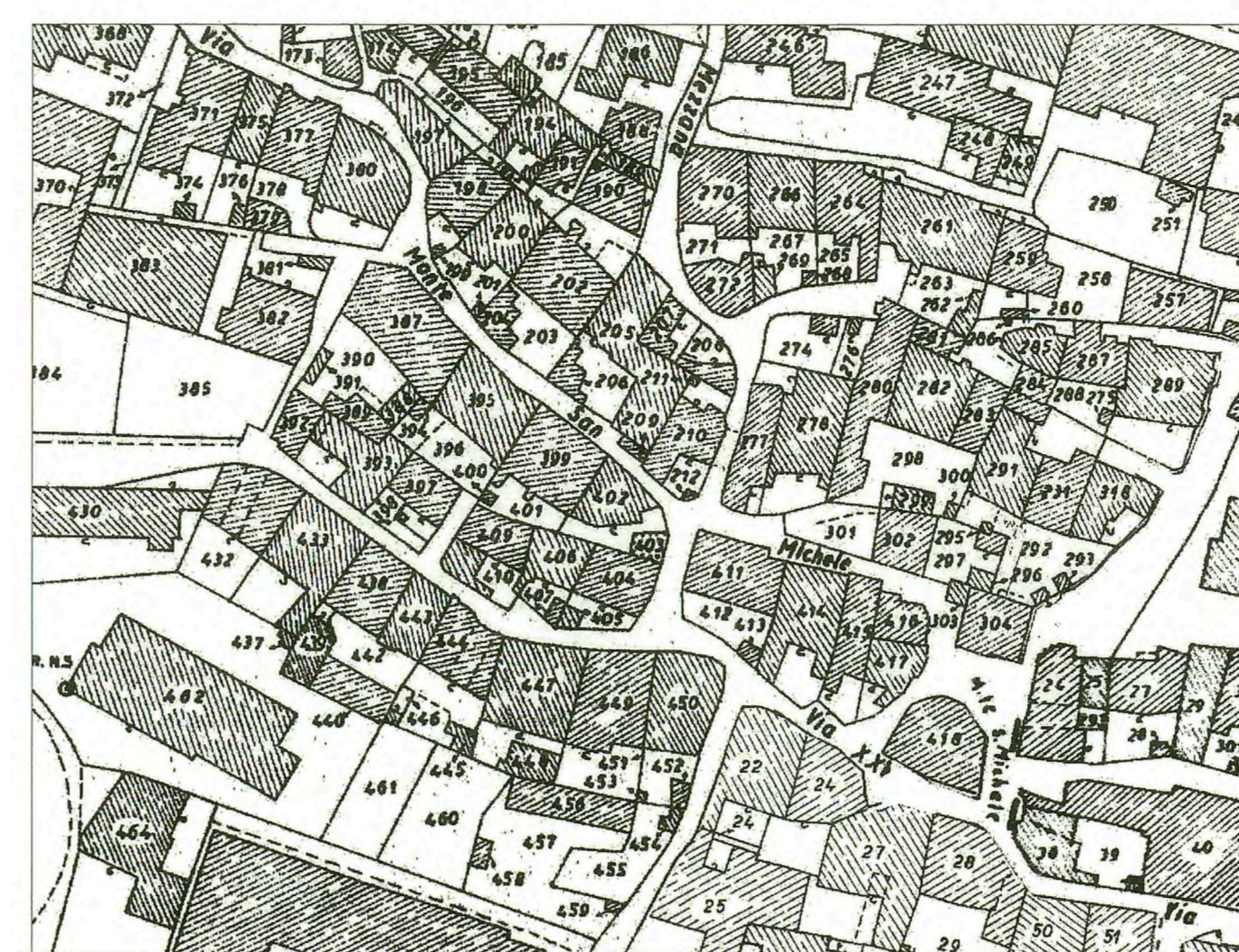
NOVEMBRE 2023

* I RINCHI ESECUITE E I DOCUMENTI NON POTRA' ESSERE CONSULTATO ONLINE DAL SERVIZIO CLIENTI E INFORMAZIONI

SANT'APOLLONIO ISOLATO 1



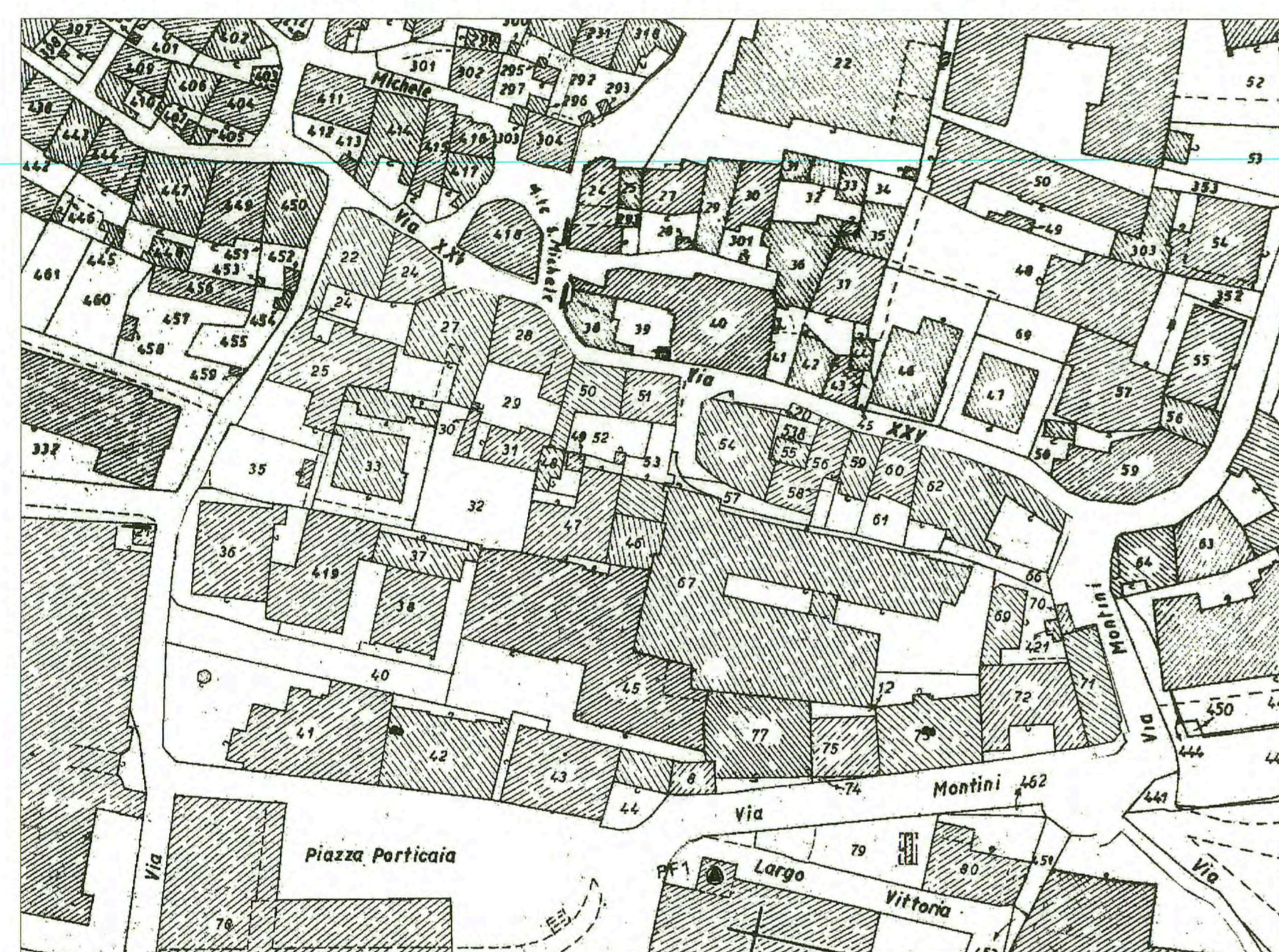
SANT'APOLLONIO ISOLATO 2



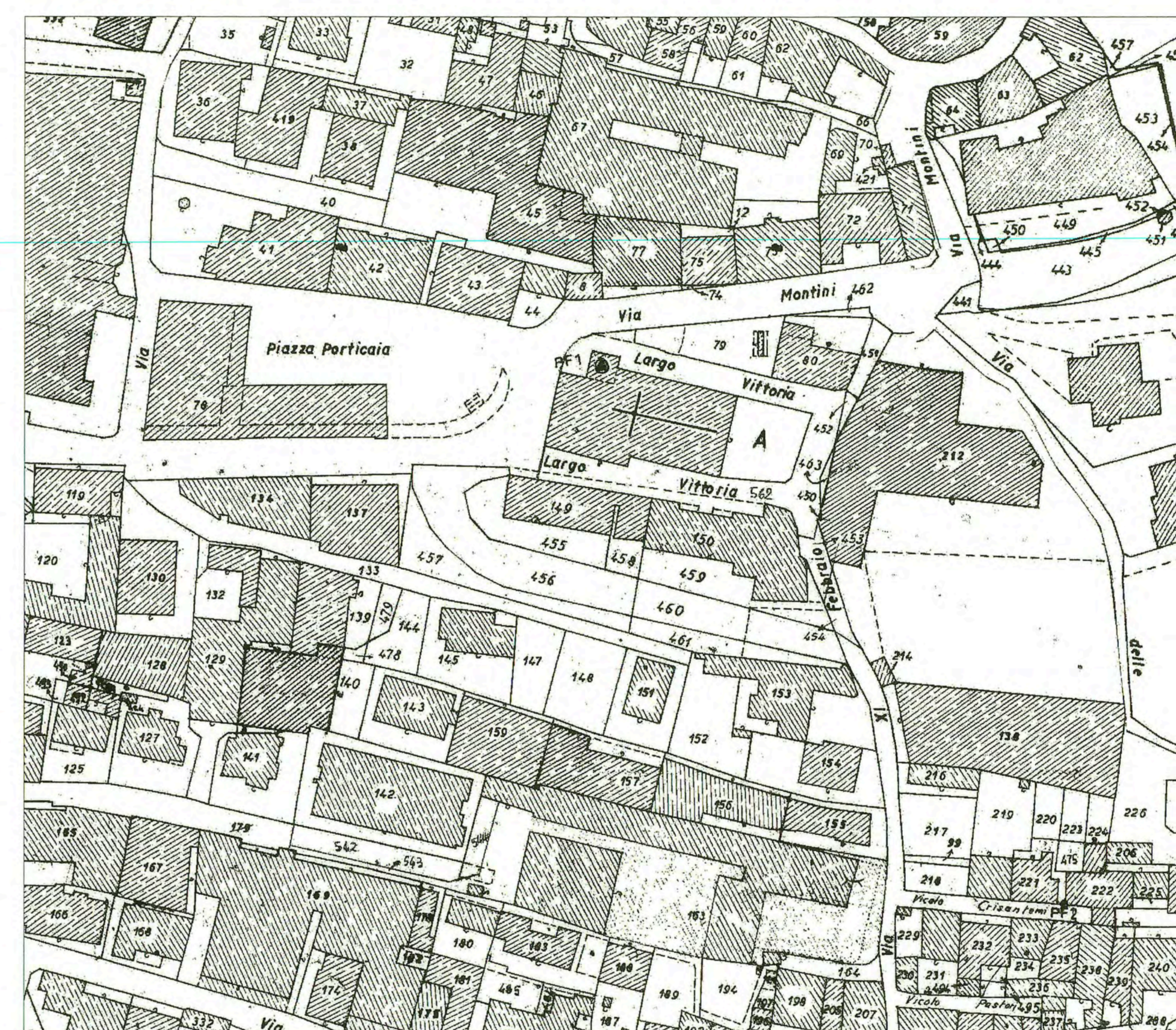
SANT'APOLLONIO ISOLATO 3



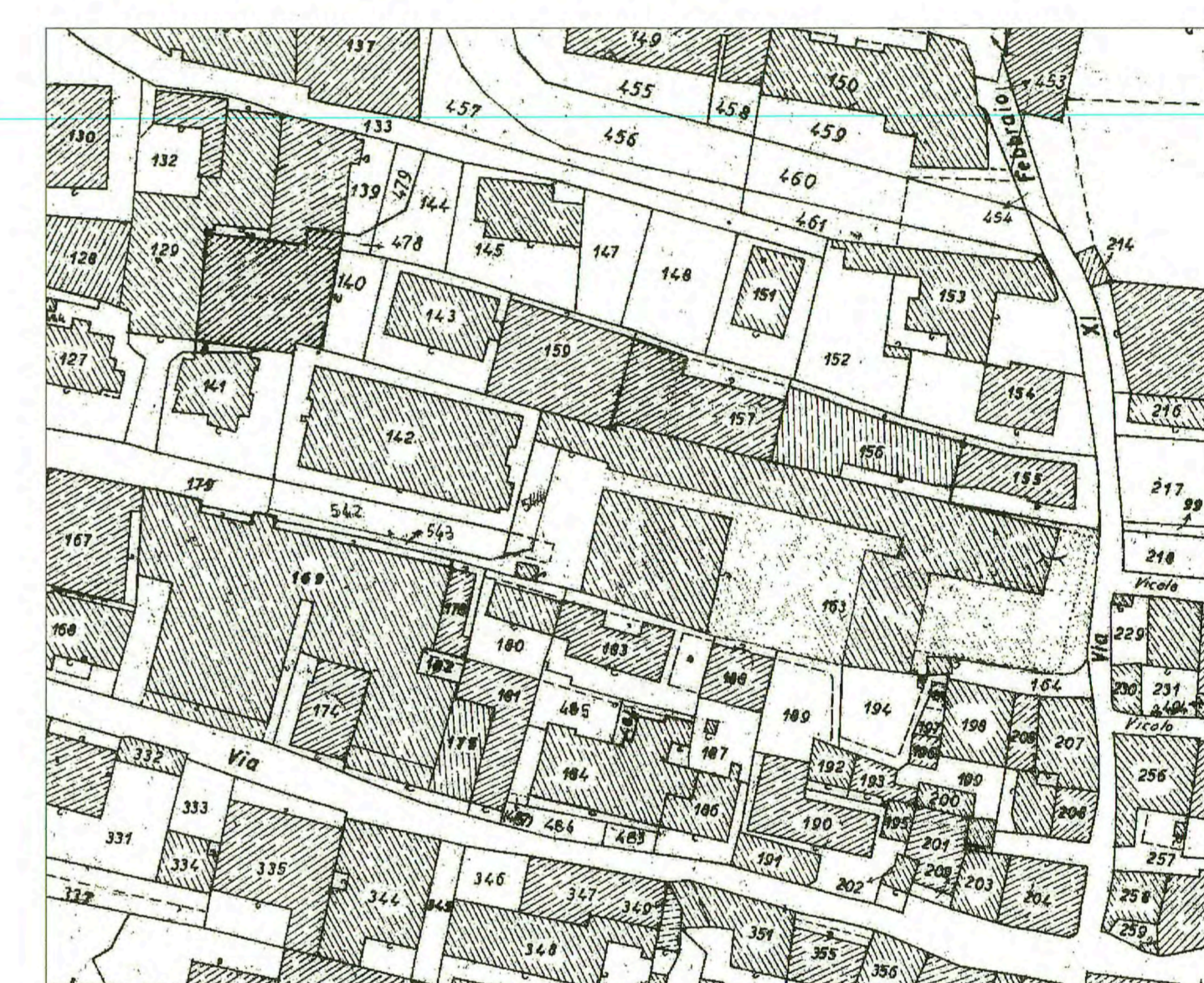
SANT'APOLLONIO ISOLATO 4



SANT'APOLLONIO ISOLATO 5



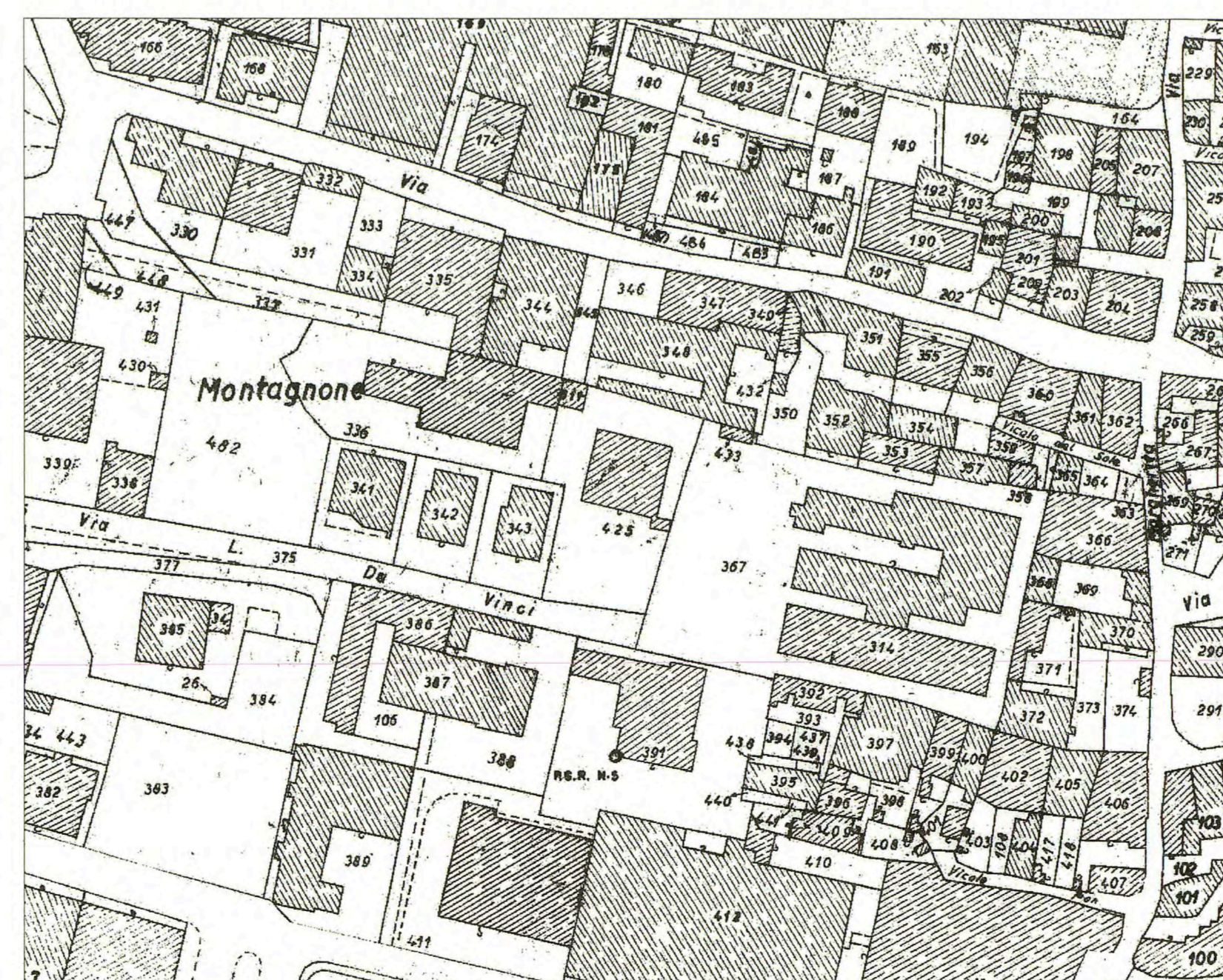
SANT'APOLLONIO ISOLATO 6



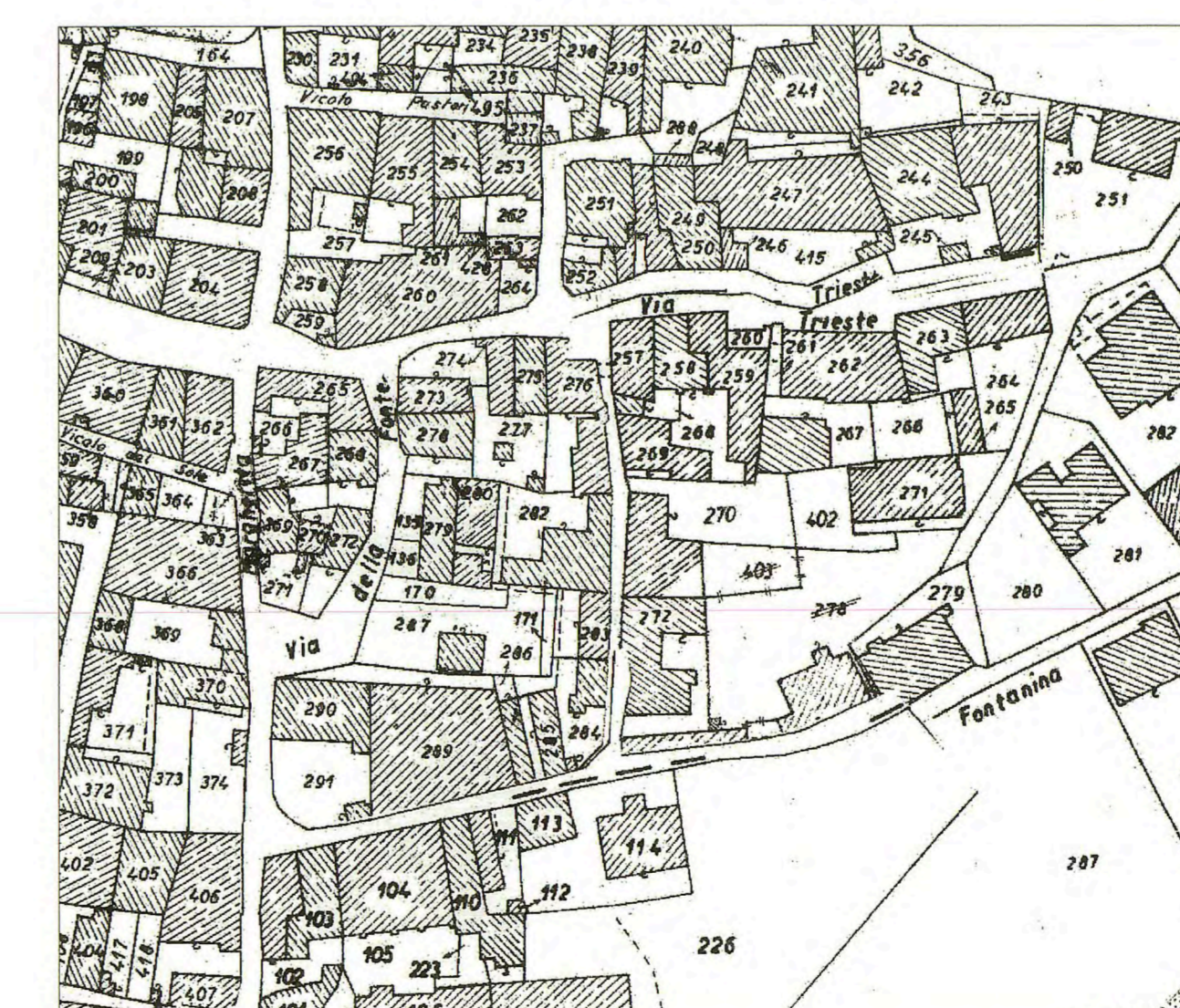
SANT'APOLLONIO ISOLATO 7



SANT'APOLLONIO ISOLATO 8



SANT'APOLLONIO ISOLATO 9



SANT'APOLLONIO ISOLATO 10

