







COMUNE DI LUMEZZANE
PROVINCIA DI BRESCIA

**PIANO DI GOVERNO DEL TERRITORIO
RIAPPROVAZIONE DEL DOCUMENTO DI
PIANO, DEL PIANO DEI SERVIZI E DEL
PIANO DELLE REGOLE**

PIANO DEI SERVIZI

| | | |
|--|---|---|
| Tavola n° 5.a | PUGSS: Reti dei servizi tecnologici e dei sottoservizi – Rete Fognaria | SCALA 1:5000 DATA: 30/09/2013 |
| Sindaco: Silverio Vivenzi | Segretario Generale: Dott.ssa Maria Concetta Giardina | Assessore all'Urbanistica: Ing. Andrea Capuzzi |
| Dirigente Settore Tecnico: Arch. Gian Piero Pedretti | | |
| DIPARTIMENTO INTERVENTI TERRITORIALI | | |
| Coordinamento Generale PGT: Prof. Arch. Francesco Karrer Progettista: Arch. Gian Piero Pedretti Responsabile Unico del Procedimento: Arch. Giuliana Pelizzari Ing. Claudia Rebuffoni (Consulente di progetto) | | |
| Studi di settore del PGT | Consulenza legale: Avv. Mauro Ballerini | Altri collaboratori: Geom. Monia Cò (Uff. Patrimonio) Dott.ssa Chiara Bertoglio (Uff. Patrimonio) Sig.ra Leda Maratti (Segreteria Uff. Urbanistica) Sig.ra Cesira Toninelli (Uff. Edilizia) Geom. Andrea Zanolini (Uff. Edilizia) |
| Studio idrogeologico idraulico e sismico: | Dott. Maurizio Facchin | Iter Approvativo del PGT originario Adottato con Delibera di CC n°22 del 27/03/2007 Approvato con Delibera di CC n°85 del 27/09/2007 Depositato presso Segreteria Comunale il 21/11/2007 Pubblicato sul BURL n°47 del 21/11/2007 |
| Indagini socio- economiche: | Prof. Natale Carra | |
| Valutazione agronomica: | Soc. CPU srl | |
| Valutazione Ambientale Strategica: | Soc. CPU srl | |
| Base Cartografica: | DB Topografico Comunità Montana VT anno 2009 | |
| Il Progettista (Arch. Gian Piero Pedretti) | | Il Resp. del procedimento (Arch. Giuliana Pelizzari) |

LEGENDA

-  Fognatura Mista
-  Fognatura Nera
-  Canali a cielo aperto
-  Canali intubati
-  Scarico esistente

