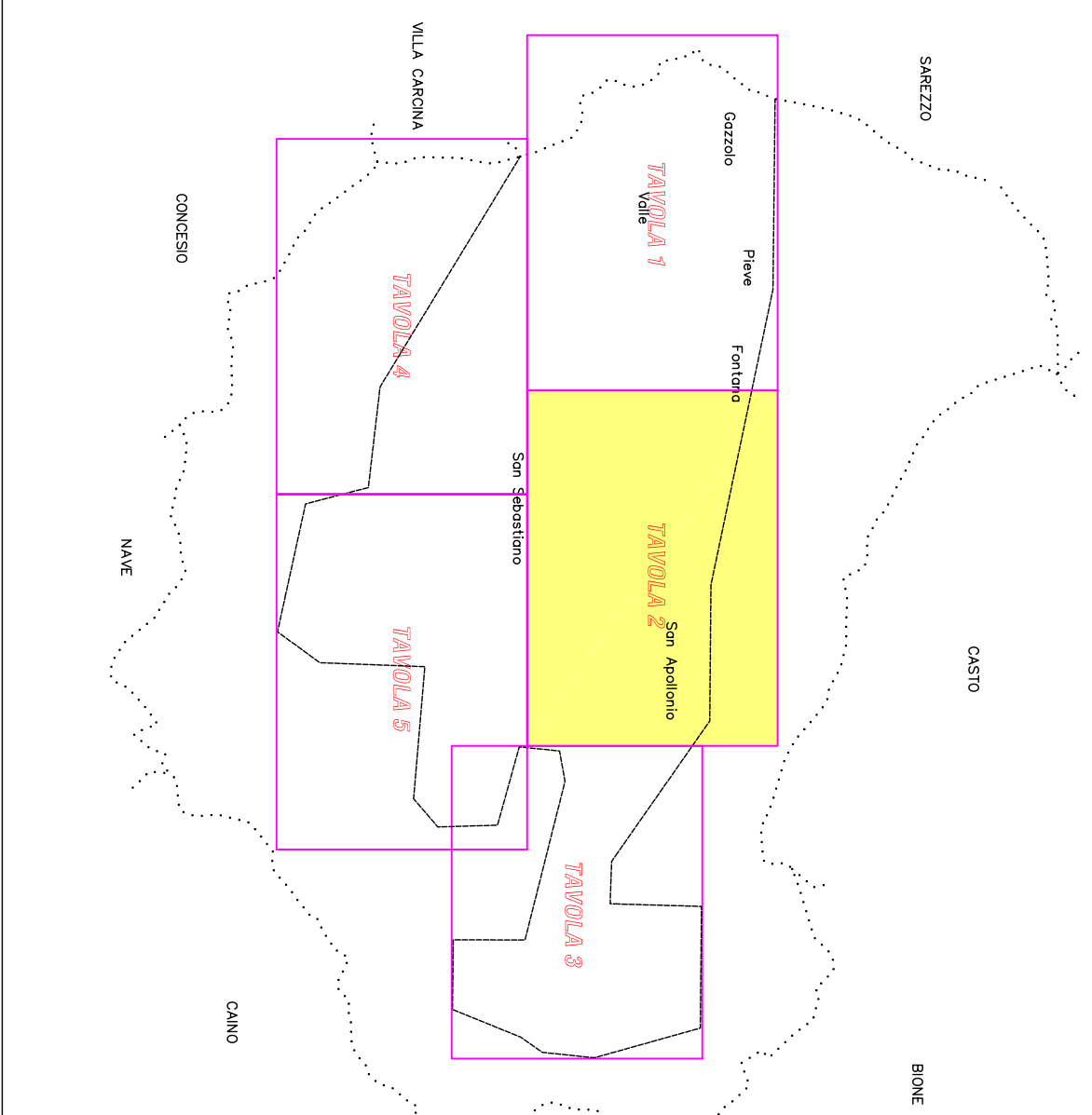


Quadro d'insieme

Scala: 1:100.000



LEGENDA

Corso d'acqua naturale appartenente al sistema idrico di base (Tavola Verde - numero BS073 - numero indotto EL. MAPV 152)

Corso d'acqua naturale appartenente al reticolo idrico minore

Corso d'acqua fluviale appartenente al reticolo idrico minore

TORRENTE GABBIA
Nome del corso d'acqua con il sottoporzione codice altimetrico (LUM003) identificativo di ogni singolo corso d'acqua del reticolo idrico minore

Confine comunale

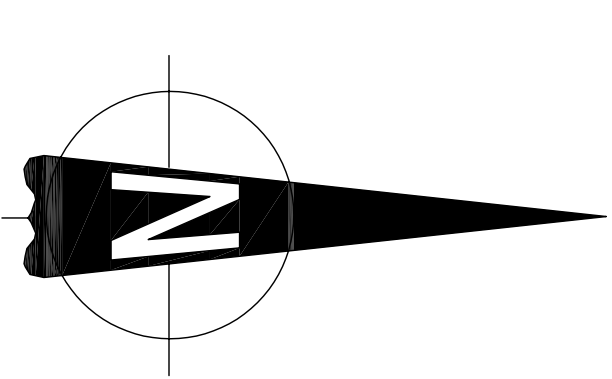
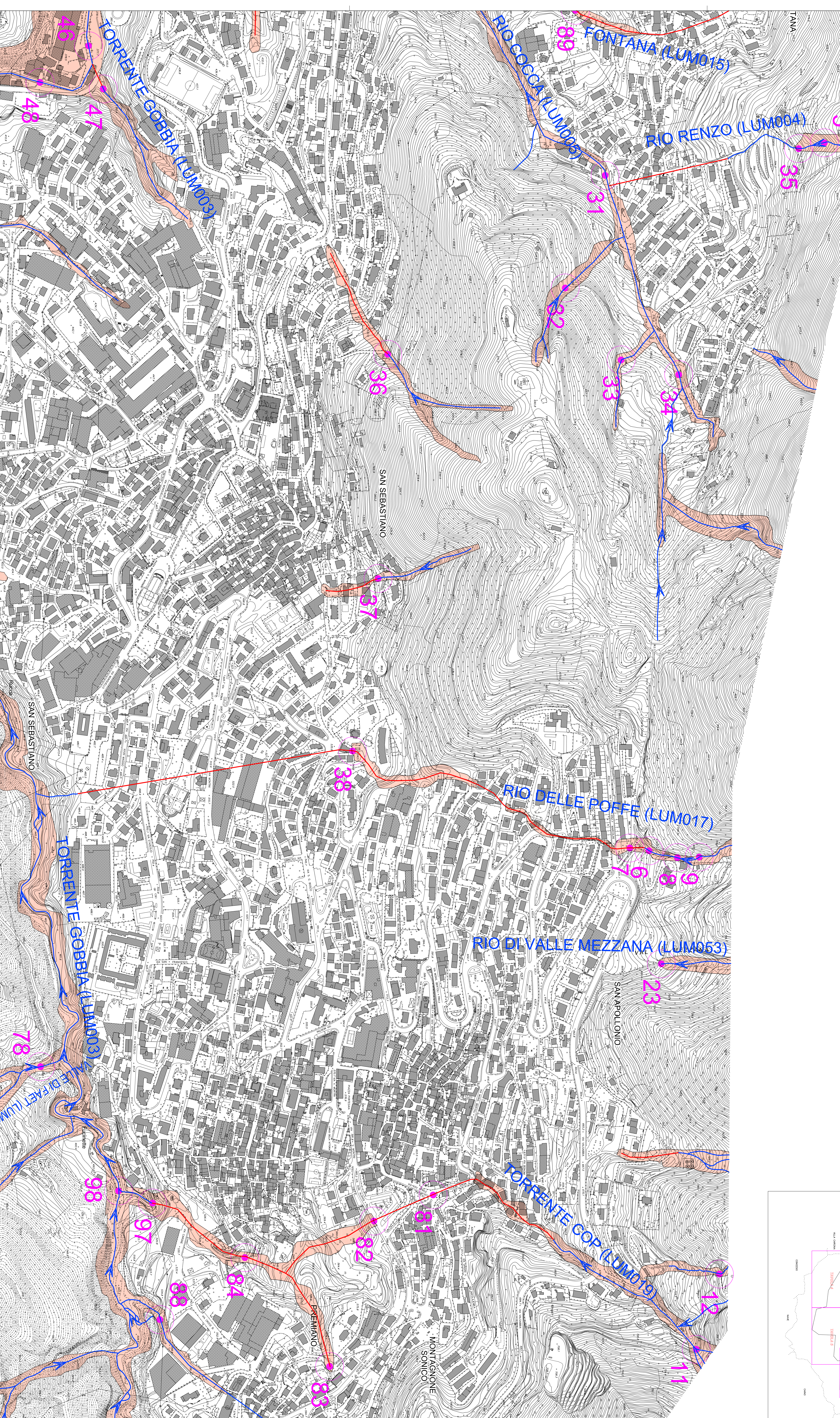
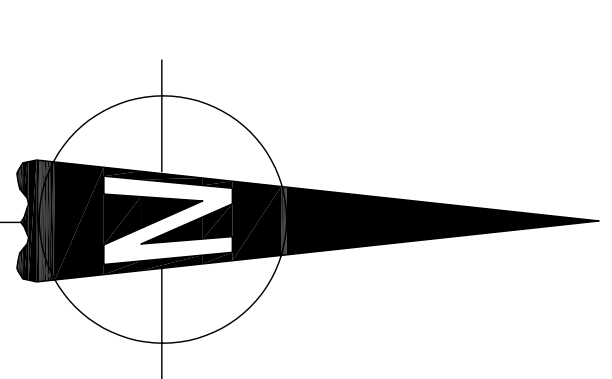
+ 443,20
Quota altimetrica assoluta s.l.m.

PREMIANO
Nome di sezione appartenenti al Comune di Lumezzane (BS)

OMIA VALLI GEBELLE
Nome di zona appartenenti al Comune di Lumezzane (BS)

Punto di interruzione lungo il fondo e l'altitudine numero ordine

FRACTE DI RISPARTITO: zona di rispetto dai corsi d'acqua superficiali



REGIONE LOMBARDA
PROVINCIA DI BRESCIA
COMUNE DI LUMEZZANE
(Provincia di Brescia)



CONSULENZA GEOLOGICA CIVILE				SISTEMA MAGGIORE 2004											
Ing. Gualtiero Fracchi				COMUNICAZIONE											
Via Monsuolo, 154 - 25065 Lumezzane - Brescia				P.R. 4280, 449											
AMMINISTRAZIONE COMUNALE DI LUMEZZANE															
Via Monsuolo, 154 - 25065 Lumezzane - Brescia															
INVIOLAZIONE DEL RETICOLO IDRICO MINORE															
Delibera Giunta Regionale 25 gennaio 2002 n. 77868															
SOTTOTITOLO (procedimento)		AUTORE		DATA		SCALA									
MINORE COMUNALE		RG/4064/03		10		1:2.000									
<table border="1"> <tr> <td>Aut. (n. 1042/03)</td> <td>Prov. (n. 1042/03)</td> <td>Reg. (n. 1042/03)</td> <td>Min. (n. 1042/03)</td> </tr> <tr> <td>1042/03</td> <td>1042/03</td> <td>1042/03</td> <td>1042/03</td> </tr> </table>								Aut. (n. 1042/03)	Prov. (n. 1042/03)	Reg. (n. 1042/03)	Min. (n. 1042/03)	1042/03	1042/03	1042/03	1042/03
Aut. (n. 1042/03)	Prov. (n. 1042/03)	Reg. (n. 1042/03)	Min. (n. 1042/03)												
1042/03	1042/03	1042/03	1042/03												