DICHIARAZIONE SOSTITUTIVA DELL'ATTO DI NOTORIETA'
(Art. 47 D.P.R. 28 dicembre 2000, n. 445)

SEZIONE A - PARTE GENERALE[1]

Il sottoscritto GIANANTONIO QUASSOLI nato a GAVARDO il 05/09/1971 iscritto all'Ordine dei Geologi della Regione LOMBARDIA n. 1153 mandatario nell'RTP Quassoli-Ziliani-Gasparetti incaricato con Det. N. 21 del 29/11/2021

☑ di aggiornare la componente geologica del Piano di Governo del Territorio del Comune di LUMEZZANE realizzata nell'anno 2013 da Dott. Geol. Maurizio Facchin relativamente ai seguenti aspetti:
☑ Recepire le delimitazioni contenute nelle mappe di pericolosità del PGRA
☑ Recepire eventuali modifiche della situazione geomorfologica
☑ di recepire i risultati di uno studio parziale di approfondimento/integrazione ai sensi dell'allegato 4 dei citati criteri relativo all'ambito/area Ca del PAI;
☑ di recepire i risultati di uno studio parziale di approfondimento/integrazione ai sensi dell'allegato 4 dei citati criteri relativo all'ambito/area Ee del PAI (Area a rischio idrogeologico molto elevato);

consapevole che in caso di dichiarazione mendace sarà punito ai sensi del Codice Penale secondo quanto prescritto dall'art. 76 del succitato D.P.R. 445/2000 e che, inoltre, qualora dal controllo effettuato emerga la non veridicità del contenuto di taluna delle dichiarazioni rese, decadrà dai benefici conseguenti al provvedimento eventualmente emanato sulla base della dichiarazione non veritiera (art. 75 D.P.R. 445/2000);

DICHIARA

☑ di aver redatto lo studio/gli studi di cui sopra conformemente ai vigenti "Criteri ed indirizzi per la redazione della componente geologica, idrogeologica e sismica del Piano di Governo del Territorio, in attuazione dell'art. 57 della l.r. 11 marzo 2005, n. 12", affrontando tutte le tematiche e compilando tutti gli elaborati cartografici previsti;
☑ di aver consultato ed utilizzato come riferimento i dati e gli studi riportati nell'Allegato 1 ai Criteri ed indirizzi per la redazione della componente geologica, idrogeologica e sismica del Piano di Governo del Territorio, in attuazione dell'art. 57 della l.r. 11 marzo 2005, n. 12;
☑ di aver assegnato le classi di fattibilità geologica conformemente a quanto indicato nella Tabella 1 dei citati criteri;
oppure
☑ di proporre aggiornamenti ☑ globali / ☐ parziali al mosaico della fattibilità geologica in quanto/ ☑ aggiornamento del precedente studio geologico comunale;

SEZIONE B - PARTE RELATIVA ALL'ATTUAZIONE DELLA PIANIFICAZIONE DI BACINO

DICHIARA INOLTRE

che la componente geologica/studio di approfondimento:

☐ non contiene proposte di aggiornamento alla cartografia del PAI e PGRA;
☑ propone aggiornamenti ☑ locali / ☐ globali alle aree in dissesto idraulico e idrogeologico contenute nell'Elaborato 2 del PAI ☑ e/o nelle mappe del PGRA vigenti così come descritto in dettaglio nel modulo di cui all'Allegato 2;
☐ contiene il tracciamento alla scala locale delle Fasce fluviali vigenti nel PAI;

[1] Le Sezioni A, B e C devono essere compilate dagli autori della componente geologica e/o degli studi di approfondimento. La Sezione C deve essere sottoscritta anche dall'autore del progetto urbanistico o dal responsabile dell'ufficio comunale competente.

☐ recepisce la delimitazione delle aree allagabili contenuta nelle mappe del PGRA senza pro- porre modifiche;

☑ contiene la valutazione di dettaglio della pericolosità e del rischio entro le aree già edificate ricadenti in aree in dissesto idraulico;

SEZIONE C – CONGRUITÀ TRA LE PREVISIONI DELLA VARIANTE E I CONTENUTI DELLA COMPONENTE GEOLOGICA E DELLA PIANIFICAZIONE DI BACINO[2]

Il sottoscritto GIANANTONIO QUASSOLI nato a GAVARDO il 05/09/1971 iscritto all'Ordine dei Geologi della Regione LOMBARDIA n. 1153 mandatario nell'RTP Quassoli-Ziliani-Gasparetti incaricato con Det. N. 21 del 29/11/2021

☑ di aggiornare la componente geologica del Piano di Governo del Territorio del Comune di LUMEZZANE realizzata nell'anno 2013 da Dott. Geol. Maurizio Facchin relativamente ai seguenti aspetti:

☑ Recepire le delimitazioni contenute nelle mappe di pericolosità del PGRA

☑ Recepire eventuali modifiche della situazione geomorfologica

☑ di recepire i risultati di uno studio parziale di approfondimento/integrazione ai sensi dell'allegato 4 dei citati criteri relativo all'ambito/area Ca del PAI;

☑ di recepire i risultati di uno studio parziale di approfondimento/integrazione ai sensi dell'allegato 4 dei citati criteri relativo all'ambito/area Ee del PAI (Area a rischio idrogeologico molto elevato)

La sottoscritta Arch. Stefania Baronio nata a Brescia il 11/04/1978, Iscritta all'Ordine degli Architetti P.P.D. della Provincia di Brescia n. 2341

incaricato/i dal Comune di Lumezzane di predisporre gli atti relativi alla variante generale

ASSEVERA

(per **tutte** le varianti al P.G.T.)

Per la Variante al P.G.T. il cui al procedimento è stato avviato con d.g.c. n. 76 del 25/05/2021 avente oggetto : "AVVIO DEL PROCEDIMENTO DI VARIANTE GENERALE AL PIANO DI GOVERNO DEL TERRITORIO VIGENTE – PGT, UNITAMENTE ALLA PROCEDURA DI VALUTAZIONE AMBIENTALE STRATEGICA - VAS (L.R. N. 12/2005 E S.M.I.)

☑ la congruità tra i contenuti della variante e i contenuti (classificazioni e norme) della componente geologica del Piano di Governo del Territorio;

☑ la congruità tra i contenuti della variante e i contenuti (classificazioni e norme) derivanti dal PGRA, dalla variante normativa al PAI e dalle disposizioni regionali conseguenti.

Si ribadisce che all'interno delle aree di variante valgono, ove presenti, le limitazioni e i vincoli di carattere geologico contenuti nello studio della Componente geologica, idrogeologica e sismica del Piano di Governo del Territorio vigente, come riportati sulla Carta dei vincoli, sulla Carta della fattibilità geologica e nelle Norme Geologiche.

[2] La Sezione C, oltre che dall'autore della componente geologica e/o degli studi di approfondimento, deve essere sottoscritta anche dall'autore del progetto urbanistico o dal responsabile dell'ufficio comunale competente.

<u>L'asseverazione di congruità deve essere corredata da una tabella di raffronto tra le previsioni della variante, la carta di fattibilità geologica del PGT e la cartografia PAI e PGRA qualora il PGT non sia adeguato alla pianificazione di bacino</u>.

Dichiara infine di essere informato che i dati personali raccolti saranno trattati, anche con strumenti informatici, nel rispetto delle previsioni contenute nel Decreto Legislativo 30 giugno 2003, n. 196 "Codice in materia di protezione dei dati personali" e nell'art. 13 del Regolamento (UE) 2016/679 del Parlamento europeo e del Consiglio (GDPR 2016/679).

Brescia, 9/11/2023
(luogo, data)

Il Dichiarante
autore della componente geologica e/o degli studi di approfondimento

ORDINE DEI GEOLOGI della LOMBARDIA
Dr. Geologo
GIANANTONIO
QUASSOLI
n. 1153

L'estensore del progetto urbanistico/il responsabile dell'ufficio comunale competente

Ai sensi dell'art. 38, comma 3, del D.P.R. 445 del 28 dicembre 2000, così come modificato dall'art. 47 del d. lgs. 235 del 2010, la dichiarazione è sottoscritta dall'interessato in presenza del dipendente addetto ovvero sottoscritta e presentata unitamente a copia fotostatica non autenticata di un documento di identità del sottoscrittore. La copia fotostatica del documento è inserita nel fascicolo. La copia dell'istanza sottoscritta dall'interessato e la copia del docu- mento di identità possono essere inviate per via telematica.
La mancata accettazione della presente dichiarazione costituisce violazione dei doveri d'uffi- cio (art. 74 del D.P.R. 445/2000). Esente da imposta di bollo ai sensi dell'art. 37 del D.P.R. 445/2000.

ALLEGATO 2 – MODULO DESCRIZIONE DELLE PROPOSTE DI AGGIORNAMENTO ALLA CARTOGRAFIA DEI PIANI DI BACINO

Comune:

Oggetto della modifica proposta

☑ Modifica locale
- ☑ Area Elaborato 2 PAI
- ☑ Area a rischio idrogeologico molto elevato (Allegato 4.1 Aree a rischio idrogeologico molto elevato)
- ☑ Area allagabile PGRA - Ambito RSCM
- ☐ Area allagabile PGRA - Ambito RSP
- ☐ Area allagabile PGRA - Ambito ACL
- ☐ Area allagabile PGRA – Ambito RP[5]

☐ Aggiornamento complessivo delle aree in dissesto idraulico e idrogeologico del territorio comunale

☐ Altro

Descrizione della modifica

Quadro del dissesto sorgente

Descrivere brevemente la fonte della delimitazione che si intende modificare (es. componente geologica del Comune vigente, Mappe vigenti PGRA, studi di riferimento riportati nell'Allegato 1 alla d.g.r. 2616/2011 ecc.), specificandone l'anno di redazione, la scala utilizzata per le analisi/rilievi, la metodologia seguita (es. analisi morfologica, modellazioni, eventi accaduti, precedenti studi locali, ecc)

Viene modificata la componente geologica del Comune vigente e contestualmente le delimitazioni delle aree dell'Elaborato 2 del PAI e delle Mappe vigenti PGRA

Quadro del dissesto proposto

Descrivere brevemente la modifica proposta specificando la tipologia di analisi, rilievi, dati, progetti svolti e prodotti a supporto della proposta di modifica, l'anno di redazione delle analisi o del collaudo delle opere, la scala dei rilievi e analisi, le metodologie di riferimento seguite, ecc.)

Sono state aggiunte nuove aree di Frana attiva Fa e Frana quiescente Fq. È stata modificata un'area Ca del PAI - P3/H del PGRA – Area a rischio idrogeologico molto elevato ZONA 1 ESONDAZIONI a seguito del recepimento dei risultati dello Studio di valutazione di dettaglio ai sensi dell'All. 4 alla DGR IX/2616/2011 (Granuzzo 2023). È stata modificata un'area Ee del PAI - P3/H del PGRA – Area a rischio idrogeologico molto elevato ZONA 1 ESONDAZIONI a seguito del recepimento dei risultati dello Studio di valutazione di dettaglio ai sensi dell'All. 4 alla DGR IX/2616/2011 (Granuzzo 2023).

Confronto

Superficie in dissesto pre-modifica, distinta per categoria di dissesto (Ee, Eb, Em, Ca, Fa, area allagabile RSCM, RSP, ACL, ecc.) in mq	Superficie in dissesto post-modifica, distinta per categoria di dissesto (Ee, Eb, Em, Ca, Fa, area allagabile RSCM, RSP, ACL, ecc.) in mq
Ca=155598 m^2 Cn= 264371 m^2 Ee= 353639 m^2 Zona 1= 353639 m^2 Fa= 0 m^2 Fq= 0 m^2	Ca= 144574 m^2 Cn= 259568 m^2 Ee= 186579 m^2 Zona 1= 0 m^2 Fa= 1354588 m^2 Fq= 26974 m^2

Immagine area in dissesto pre-modifica (per le modifiche localizzate)	Immagine area in dissesto post-modifica (per le modifiche localizzate)
Area RME – Zona 1 esondazione 	Area RME – Zona 1 esondazione
Area Ee - Gobbia 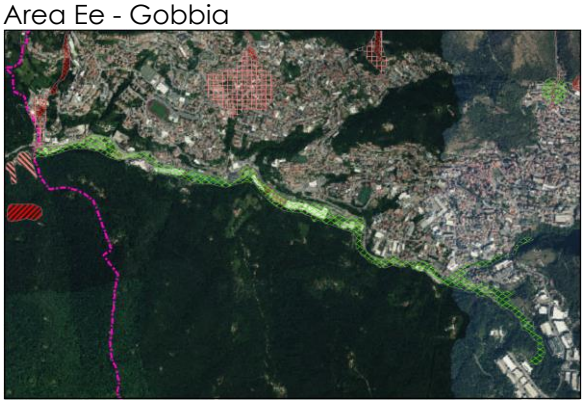	Area Ee - Gobbia 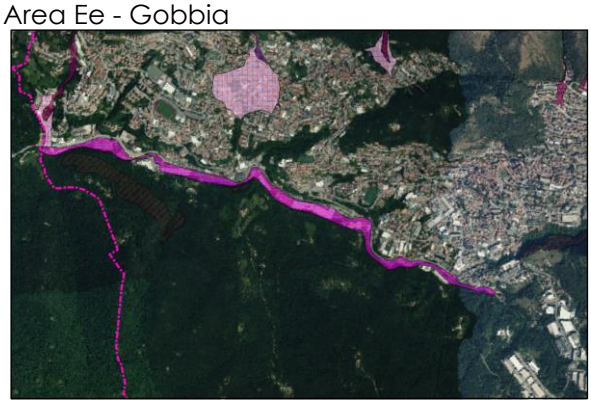
Area Ca – Rio delle Poffe 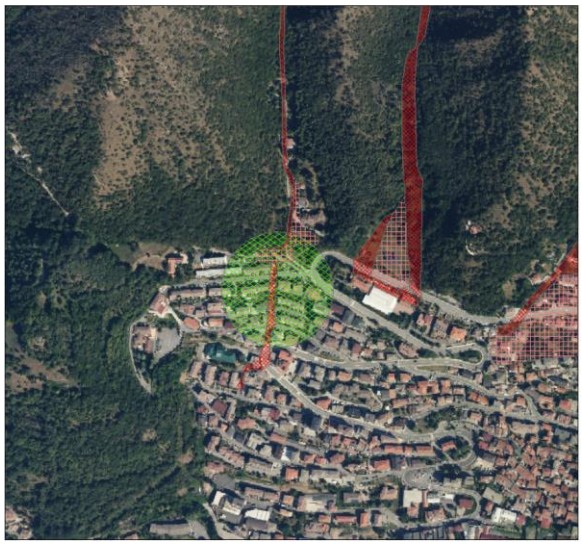	Area Ca – Rio delle Poffe 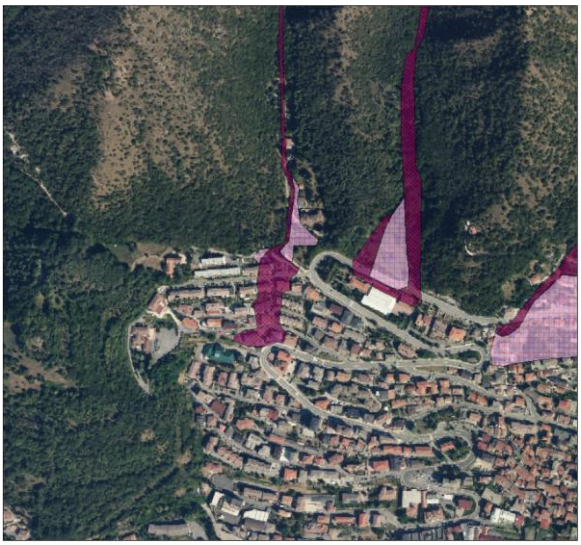

REPUBBLICA ITALIANA
MINISTERO DELL'INTERNO
CARTA DI IDENTITÀ / IDENTITY CARD
CA29464DI
COMUNE DI/ MUNICIPALITY
VILLANUOVA SUL CLISI
COGNOME / SURNAME
QUASSOLI
NOME / NAME
GIANANTONIO
LUOGO E DATA DI NASCITA
PLACE AND DATE OF BIRTH
GAVARDO (BS) 05.09.1971
SESSO / SEX
M
STATURA / HEIGHT
170
CITTADINANZA / NATIONALITY
ITA
EMISSIONE / ISSUING
16.02.2019
SCADENZA / EXPIRY
05.09.2029
FIRMA DEL TITOLARE
HOLDER'S SIGNATURE
378234

COGNOME E NOME DEI GENITORI O DI CHI NE FA LE VECI
SURNAME AND NAME OF PARENTS OR LEGAL GUARDIAN
CODICE FISCALE
FISCAL CODE
QSSGNT71P05D9400
ESTREMI ATTO DI NASCITA
S12/1/A/1971
INDIRIZZO DI RESIDENZA / RESIDENCE
VIA GIOVANNI PASCOLI,17 VILLANUOVA SUL CLISI (BS)

C<ITACA29464DI2<<<<<<<<<<<<<<<
7109050M2909059ITA<<<<<<<<<<<8
QUASSOLI<<GIANANTONIO<<<<<<<<<

RegioneLombardia

CartaRegionale deiServizi

TESSERA SANITARIA
CARTA NAZIONALE DEI SERVIZI

Codice fiscale
BRNSFN78D51B157L

Data di scadenza
13/12/2016

Cognome
BARONIO

Nome
STEFANIA

Sesso
F

Luogo di nascita
BRESCIA

Codice assistito
022KM712

Provincia
BS

Data di nascita
11/04/1978

SCADENZA 11/04/2025

DIRITTI: 5,42

AU 4852766

I.P.Z.S. S.p.A. - O.C.V. - ROMA

REPVBBLICA ITALIANA

COMVNE DI

BRESCIA

CARTA D'IDENTITA'

N° AU 4852766

DI

BARONIO

STEFANIA

TESSERA EUROPEA DI ASSICURAZIONE MALATTIA

[redacted]

IT

3 Cognome
BARONIO

4 Nome
STEFANIA

5 Data di nascita
11/04/1978

6 Numero di identificazione personale
BRNSFN78D51B157L

7 Numero di identificazione dell'istituzione
0030-LOMBARDIA

8 Numero di identificazione della tessera
80380000306080586217

9 Scadenza
13/12/2016

Cognome BARONIO
Nome STEFANIA
nato il 11/04/1978
(atto n. 967 P. 1 S. A 1978)
a BRESCIA (BS)
Cittadinanza ITALIANA
Residenza BRESCIA
Via VIA FERRINI N. 7
Stato civile CONIUGATA
Professione ARCHITETTO

CONNOTATI E CONTRASSEGNI SALIENTI

Statura 1.74
Capelli CASTANO CHIARO
Occhi CASTANI
Segni particolari NESSUNO

Firma del titolare
BRESCIA li 19/06/2014

Impronta del dito indice sinistro

P. IL SINDACO